



Tunturikerho Kavtsin jäsenlehti

1/2012



**Kavtsi – Tunturiladun kahdeksas kerho
Retkeilyä vuodesta 1972**

Tunturikerho Kavtsi

Jäsenmäärä 595 jäsentä

Jäsenmaksut vuonna 2012 ovat:

Yksilöjäsen	35,00 euroa
Perhejäsenmaksu	55,00 euroa
Nuorisojäsen	20,00 euroa
Tunturiladun ainajäsenet	8,00 euroa

Perhejäsenmaksun piiriin kuuluvat samassa osoitteessa asuvat. Nuorisojäseniä ovat alle 19-vuotiaat. Maksut sisältävät Kavtsin, Tunturiladun ja Suomen Ladun jäsenyyden. Meillä ei ole käytössä alennettua maksua muihin latuyhdistyksiin kuuluville. Nykyiset jäsenet saavat maksulomakkeen tammikuussa, uusille sen lähettää jäsen sihteeri muun materiaalin yhteydessä.

Nimi- ja osoitetietojen muutokset

Kavtsi, Tunturilatu ja Suomen Latu käyttävät Itellan henkilötietopalvelua eikä sinun tarvitse ilmoittaa nimi- tai osoitemuutoksista, mikäli et ole luovuttamista kieltänyt tai muuta ulkomaille/mailta. Ilmoita silloin uudet tietosi jäsenihteerille (vappu.hietala@welho.com, tai puh. 09-587 3745 tai os. Tilkankatu 12 B 41, 00300 HELSINKI).

Postiosoite

Tunturikerho Kavtsi / Juha Kelkka
Leikkosaarentie 27 B 40 00990 Helsinki

Internetiosoite

www.tunturilatu.fi/kavtsi

Sähköpostiosoite

tunturikerho.kavtsi@kolumbus.fi

Pankkitili

Nordea IBAN FI53 1244 3500 0628 21,
BIC-koodi NDEAFIHH

Maja

Inkoo, Kärrikaltio
Inkoonrannikkotie 2290

Kannen kuva

Melomassa ja patikoimassa Isojärvellä
2011/Juha Kelkka

Jäsenlehti Väärti

Lehti ilmestyy neljästi vuodessa.

Painos 470 kpl.

Taitto: Antti Risikko

Piirroksat: Jaakko Vasko, Kalle Wickstrand

Paino: Multiprint Oy

Väärti 2/2012 ilmestyy viikolla 18/2012

Aineisto toimitukseen 6.4. mennessä:

Antti Risikko

antti.risikko@gmail.com

Kerhotoimikunta 2012

Puheenjohtaja litu Gerlin,
040 707 4598, iitu.gerlin@kolumbus.fi

Varapuheenjohtaja Merja Pehkonen

Liikuttaja

040 532 9686, mpehko13@welho.com

Kerhoemäntä Marita Maula

Koulutusvastaava

040 509 4412, marita.maula@kolumbus.fi

Pehtori Risto Heinänen

050 3263994, risto.heinanen@luukku.com

Sihteeri Juha Kelkka

050 332 3239,

tunturikerho.kavtsi@kolumbus.fi

Tiedottaja Antti Risikko

antti.risikko@gmail.com

Varustemestari Panu Loisa

0400 708 243, Panu.loisa@welho.com

Sisällysluettelo:

Puheenjohtajan poluilta	3
Toimituksen tulilta	4
Tulevat tapahtumat	4
-Lähiretket	5
-Retket	7
-Vaellukset	9
-Muut tapahtumat	11
Turinoita tapahtuneista	12
Kerhon palveluita	16
Tulilla kuultua	17
Varustevuokraus	18



Retkeilyllistä vuotta 2012 kaikille kavtsilaisille!

Hyvää tätä vuotta. Meillä kaikilla on oma paikkamme Kavtsissa. Joku järjestää tapahtumia, joku osallistuu tapahtumiin, joku lukee lehteä, joku surffailee netissä, joku vain maksaa jäsenmaksun. Me kaikki olemme tärkeitä väärejä toisillemme.

Kavtsin vuosi 2012

Vuosi 2012 nimettiin ***lähiliikunnan vuodeksi***. Lähiliikuntakohteista löytyy tietoja tässä lehdessä. Sen lisäksi niitä lisätään Kavtsin nettisivuille ja niistä kerrotaan sähköpostilistalla, kun uusia kohteita tulee.

Lähiliikunnan lisäksi tänä vuonna alkavat hieman pitemmällä aikataululla Ruotsin ***Kungsledenin*** vaellukset. Minä ainakin odotan huikeita maisemia. En oikeastaan tunne aluetta muuten kuin pohjoisesta päästä Abiskon maisemia. Ne ovat huikeita. Uskon kuitenkin, että koko matkalle kannattaa lähteä mukaan.

Jäsenmaksu

Jäsenmaksulomake on taas putkahtanut joko sähköisesti tai Itellan toimittamana. Maksathan maksun, niin jäsenetusi ovat voimassa.

Tunturiladun kuulumisia

Viime vuoden susiaisissa vihittiin outasuden räähyyyn Kavtsin taloudenhoitaja ja vuoden alusta Tunturiladun jäsenihteeri Tiina Loisa. Uuuuhuu.(= susiulvomuus). Tunturiladun johtokunnassa jatkavat Kavtsin jäsen Panu Loisa ja muut johtokunnan jäsenet Timo Tulosmaa (puheenjohtaja, Kolbma), Tommi Avikainen (Ovtsi), Pekka Kallio (Logi), Paavo Kramsu (Logi), Pirjo Kukkonen (Kumpe), Aulikki Kuukkanen (Ovtsi), Hannu Liljamo (Owla), Pentti Vainio (Tsietsa) ,

Suomen Latu

Olethan huomannut, että Suomen Latu tarjoaa meille jäsenille varsin tuntuja jäsenetuja. Lisää niistä voit lukea Latu ja Polku –lehdestä tai nettiosoitteesta http://www.suomenlatu.fi/suomen_latu/jasenedut/

Sähköiset välineet

Muistathan, että Tunturiladun ja Kavtsin tapahtumista löydät tuoreimmat tiedot netistä. www.tunturilatu.fi ja www.tunturilatu.fi/kavtsi

Tunturiladun tiedotustoimikunta päätti viime vuoden lopulla, että Tunturilatu löytyy jatkossa myös naamakirjasta eli facebookista. Tätä kirjoittaessani ei vielä ole vielä tapahtunut mitään, mutta seuraa tilannetta.

Jos haluat liittyä Kavtsin sähköpostilistalle, laita viesti antti.risikko@gmail.com

Jos sinulla ei ole mahdollisuutta sähköisiin viestimiin, pyydäthän jotain niihin pääsevää väärästä kertomaan sinulle tapahtumista.

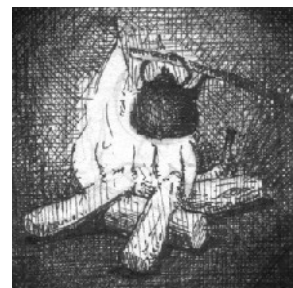
Retkeilyllistä talven jatkoa ja kevään odotusta
lloa luonnossa liikkumiseen – nähdään kerhoilloissa ja luonnon keskellä
litu ;)

TOIMITUKSEN TULILTA

Tervehdys Väärtin lukijat!

Kiitokset kaikille juttuja ja ilmoituksia lähettäneille. Toimituksessa toivomme ja otamme vastaan kaikenlaisia juttuja. Tapahtumista tulee lehteen sitä mukaa juttuja kun joku niitä kirjoittaa, eli järjestäjät muistakaa kysyä osallistujista joku kirjoittamaan omanlaisensa jutun. Toivottavaa olisi, että jutut tulisivat suoraan sähköisessä muodossa kirjoitettuna ja jos sattuu olemaan joku kuva niin sellaisen voi laittaa liitteeksi.

Toimituksen puolesta, **Antti**



TULEVAT TAPAHTUMAT

Ilmoittautuessasi kerhon tapahtumiin toivomme sinun kertovan seuraavat tiedot: Tapahtuman nimi, osallistuja, sähköpostiosoite, puhelinnumero, telta- ja ruokakunta-toivomus, erityisruokavalio, varustepuutteet ja kuljetustarve tai kimppakyytitarjous. Osallistujan nimeä lukuun ottamatta tiedot jäävät ainoastaan tapahtuman järjestäjien käyttöön!

Toimintakalenteri 2012

6.2.2012	Kerhoilta,Kamppi	112-päivä/kodin turvallisuus
11.-12.2.2012	Lumikammiviikonloppu	Kärrikaltio
20.-24.2.2012	Hiihtovaellus	Päijänne
3.-4.3.2012	Hiihto-ja lumikenkäviikonloppu	Kärrikaltio
5.3.2012	Kerhoilta,Kamppi	Kerhon kevätkokous,kuvakavalkadi, Kuutamokävely Uutela
8.3.2012	Lähiretki	Karttula
16.-18.3.2012	Tunturiladun kevätpäivät	Pääkaupunkiseudun retkikohteet
2.4.2012	Kerhoilta,Kamppi	Kilpisjärvi-Pältsan/Ruotsi
5.-15.4.2012	Hiihtovaellus Pältsa	Viikki,linturetki
23.4.2012	Lähiretki	Kauhalan ulkoilualue
3.5.2012	Lähiretki,iltaretki	Mäntsälän Mustijoki
5.-6.5.2012	Erämelonnan SM	Paikka vielä auki
7.5.2012	Kerhoilta	Mustavuori
9.5.2012	Lähiretki	Kärrikaltio
12.5.2012	Kärrin talkoot	Finnoo,Espoo
15.5.2012	Lähiretki/linturetki	Meiko,Kirkkonummi
20.5.2012	Lähiretki,päiväretki	Kalkkiruukin luontopolku,Sotunki
5.6.2012	Lähiretki	Haagan rodopuisto
7.6.2012	Lähiretki	Riihimäki
8.-10.6.2012	Tunturiladun kesäpäivät	Riihimäki
8.-10.6.2012	Riihimäen kansainväliset Erämessut	
9.-15.6.2012	Suomi meloo	Petäjävesi-Laukaa
29.6-1.7.2012	Suomen Ladun leiripäivät	Enonkoski
16.-22.7.2012	Vauvasta vaariin viikko	Susikyrö
31.7-12.8.2012	Inarinjärven melonta	Inarinjärvi
1.-9.9.2012	Kerhoviikko	Susi-Talas

Kerhoillat

Kerhoillat pidetään Kampin palvelukeskuksessa, Salomonkatu 21 B, ruokasalissa maanantai-iltoina 18.00 alkaen. Kokous tai esitelmä alkaa kello 18.30. Tarjolla on myös kahvia ja teetä lisukkeiden kera. Muistathan säästää luontoa ja varata kuksan tai kupin mukaasi! Osallistumistilastoja varten muista kirjoittaa nimesi osallistujalistaan. Myös kerhon ulkopuoliset ovat tervetulleita tutustumaan toimintaamme! Ovimaksu 2 euroa.



Tässä monivuotisessa kerhoiltojen pitopaikassamme alkaa peruskorjaus ja toukokuussa 2012 ja meidän on löydettävä uusi kokoontumispaikka syyskuusta alkaen. Jos tiedät sopivan (= hyvät kulkuyhteydet, mahdollisuus tarjoiluun, kohtuullinen vuokra...), kerro vinkkisi kerhotoimikunnalle.

6.2.2012 Kerhoilta 112-päivän kerhoilta eli mitä sinun tulee tietää kotisi turvallisuudesta Vanhemmat tietävät, että elämä pienen lasten kanssa edellyttää vastuuntuntoa ja toimintavalmiutta. Turvallisuudesta on syytä huolehtia kaiken ikäisenä ja niin tekemällä eläkepäivistäänkin voi nauttia pidempään. Sopivasti ennen seuraavana lauantaina vietettävää kansainvälistä 'häätänumeropäivää' eli 112-päivää tulee Martti Mäkelä kertomaan, miten voimme itse kukin parantaa omaa ja läheistemme arkista turvallisuutta.

5.3.2012 Kerhoilta, Kevätkokous, kuvakavalkadi

KOKOUSHUTSU

Tunturikerho Kavtsin kevätkokous pidetään maanantaina 5.3.2012 klo 18.30 Kampin palvelukeskuksen ruokasalissa, Salomonkatu 21 B, Helsinki.

Kokouksessa käsitellään sääntöjen 9 §:n mukaiset syyskokousasiat.

Tervetuloa!

Kerhotoimikunta

Kokouksen jälkeen katsellaan kuvia viime vuoden tapahtumista.

2.4.2012 Kerhoilta, Pääkaupunkiseudun retkikohteet, Raija Hentman

7.5.2012 Kerhoilta

LÄHIRETKET

7.2 KUUTAMO / LUMIKENKÄRETKI Lintumetsän alueella klo 18-20

Lintumetsä on suurehko metsäalue Espoossa ja se sijaitsee Helsingin ja Vantaan rajojen tuntumassa. Metsä on ulkoilijoiden suosiossa, joten sieltä pitäisi löytyä polkuja myös lumiseen aikaan. Jos lunta on riittävästi, retki toteutetaan lumikenkäretkenä.

Kokoontuminen klo 18 Vihdintien ja Vanhan Hämeenkylläntien risteyksen tuntumassa sijaitsevalla värikuularadan parkkipaikalla (Vanha Hämeenkylläntie 78, Espoo). Lähimpien bussipysäkkien (Helsingin puolella) numerot ovat 1580 tai 1581 riippuen kummasta suunnasta on tulossa.

Retkelle ei tarvitse ilmoittautua. Kerholla on 10 paria lumikenkiä. Jos tarvitset lumikenkiä/sauvoja lainaan, ilmoita siitä etukäteen (panu.loisa@welho.com tai puh. 0400708243). Tuon lumikengät valmiiksi lähtöpaikkaan.

8.3. KUUTAMOKÄVELY Uutelaan

Kokoontuminen tapahtuu 18.00 Uutelan kanavan eteläpäässä, Uutelantie 1. Siitä kuljemme Niemenapajan nuotiopaikalle. Matkaa tulee yhteensä noin 3km.

Tiedustelut Juha Kelkka , 050 3323239, juha.kelkka@pp.inet.fi.

23.4. LINTU- JA LUONTORETKI Viikkiin. klo 18. Lähtö Gardenian edestä, Koetilantie 1, Helsinki. Julkisella liikenteellä paikalle pääsee ainakin busseilla 68 (Rautatientorilta), 79 (Malmilta tai Herttoniemestä) sekä Jokeri-linjalla 550. Tarkemmat aikataulut löydät www.reittiopas.fi. Seuraamme lintujen kevätmuuton edistymistä Viikin pelloilla ja Vanhankaupungin lahdella Hakalan uudesta tornista sekä Purolahden tornista. Lintujen seuraamisen ohessa voit omatoimisesti tutustua Hakalan tornin lähellä olevaan Viikin puulajipuistoon. Mukaan kannattaa ottaa sään mukainen vaatetus, retkievät mieltymyksiesi mukaan sekä jos sinulla on: kiikarit, kaukoputki ja lintuopas. Lintuoppaanamme on Hannu Maula. Retkelle ei ole ennakkoilmoittautumista. Retken yhdyshenkilö on Markku Arola p. 0500-777 554.

9.5. LÄHIRETKI Mustavuoreen

Kokoontuminen tapahtuu 18.00 bussin 96 päätepysäkillä, Porslahdentien ja Niinisaarentien risteyksessä.

Lisätiedot Juha Kelkka, juha.kelkka@pp.inet.fi, 050 3323239.

15.5. LINTURETKI Suomenojalle Espooseen

Kokoontuminen iltaretkelle on tiistaina 15.5.2012 klo 18.00 Suomenojan altaan pohjoisella pysäköintipaikalla (Hyljeluodontietä n. 300 metriä ja tien tehdessä mutkan oikealle, käännyt vasemmalle pikkutielle, tienviitta Lintutornit). Suomenoja on entinen merenlahti, joka on sittemmin padottu altaaksi jätevesipuhdistamon käyttöön. Allas on rehevä ja siellä on runsas vesilintuvalikoima mm. mustakurkku-uikku, haapana, sinisorsa, tavi, lapasorsa, telkkä, tukkasotka, punasotka, nokikana, liejukana, silkkiuikku. Allasta kiertää polku ja kävelytie ja reunoilla on kaksi lintutornia. Varustaudu retkelle sään mukaisella asustuksella, kiikareilla/kaukoputkella, lintukirjalla ja halutessasi voit ottaa mukaan evästä.

Tiedustelut Merja Pehkoselta, merja.pehkonen@welho.com, puh. 0405329686 (parhaiten tavoitat iltaisin ja viikonloppuisin).

5.6.KALKKIRUUKIN LUONTOPOLKU Sotungissa Vantaalla tiistaina klo 18. Lähtö on Kalkkiuunintien päässä olevalta parkkipaikalta. Hakunilan urheilupuiston suunnasta tultaessa käännytään Nurmimäentielle ja tältä Kalkkiuunintielle. Nurmimäentien ja Kalkkiuunintien risteyksessä on myös Trollbergan traktorimuseon opaste. Navigaattoriin voi laittaa osoitteeksi Kalkkiuunintie 17, Vantaa, mutta aja siitä vielä n. 200 m eteenpäin luontopolun valko-vihreän opasnauhan osoittamaan suuntaan eli varsinainen parkkipaikka ei ole vielä heti

Kalkkiuunintie 17:ssä olevan talon ”takana” olevalla puomilla, vaan se on vasta vähän kauempana metsässä. Parkkipaikalle sopii vain muutama auto, joten suosikaa kimpakyytejä sekä mahdollisuuksien mukaan julkista liikennettä ja kaksipyöräisiä kulkuvälineitä. Bussilla paikalle pääsee Helsingin rautatienranta (742), Korsosta (742) ja Tikkurilasta (69). Tarkemmat aikataulut löydät www.reittiopas.fi. Jää pois Kalkkiuunintien pysäkillä ja edessäsi on vielä n. 2 km:n kävelymatka lähtöpaikalle Kalkkiuunintietä, jota tosin kaikki autollisetkin käyttävät... Kierrämme Kalkkiruukin luontopolun vastapäivään. Kulkuamme opastavat vihreä-valkeat merkit. Reitti kiertää pelto- ja metsämaisemia perinteisellä kalkkikaivos- ja maatalousalueella. Metsät jyrkkine kalliorinteineen ympäröivät viljelyksiä. Korkeimmalta kalliolta, Höggergetiltä, avautuu näköala alueen yli. Matkaa reitille kertyy noin 4,5 km. Jos kosteutta on lähelläkään marras-joulukuun mallia, luontopolulla on mutaisia kohtia. Vastapäivään kierrettäessä retkemme loppupuolella tulee vastaan Kalkkiruukin laavu, jolla pidämme evästuon. Varustuksena siis sään mukainen vaatetus sekä retkieväät. Retkelle ei ole ennakoilmoittautumista. Retken yhdyshenkilö on Markku Arola p. 0500-777 554.

RETKET

11.-12.2.2012 Lumikammiviikonloppu

Lumikammi on oiva majoite vaikka ehkä liian työläs tehdä vaelluksella yhtä yöpymistä varten, mutta jos viipty paikalla useamman päivän niin silloin kannattaa nähdä vaiva. Nyt teemme harjoitusmielessä kammin ja myöskin yövymme siinä. Työskentely tapahtuu pareittain ja jokainen pari tekee kahden ihmisen asuttavan kammin.

Varusteiksi tarvittavat viikonlopun retkeilyvarusteet ja ruuat ja lisäksi kammin tekoa varten työparia kohti tarvitaan:

-Iso lumilapio 2 kpl lumen kasaamista varten.

-Pieni lapio 1 kpl kaivamista varten. Esim. Fiskarsin autolapio joka on n. 60 cm pitkä ja pyöreäkärkinen on oikein hyvä, kenttälapiokin käy.

-Isoja jätösäkkejä n. 10 kpl. Nämä eivät ole välttämättömiä mutta helpottavat työtä jonkin verran.

-Narunpätkiä tai irtohihnoja 80-100 cm pitkiä, yhtä monta kuin säkkejä ja ovat säkinsuiden sitomista varten.

-Kosteutta sietävä asu kaivamisen ajaksi tai vaihtovaatteet. Takissa on hyvä olla huppu.

-Retkipatjoja, avaruushuopia tms. joilla saadaan peitettyä kammin koko lattia ennen yöpymistä, näiden lisäksi tulee varsinaiset retkipatjat. Lattia on pyöreä ja halkaisijaltaan n. 3 m.

-Kynttilä tai pari valoa antamaan.

Pystytämme harjoituspaikalle kamiinalla varustetun puolijoukkueteltan ja myöskin omia telttoja voi pystyttää jos ei haluakaan nukkua kammissa.

Kokoontuminen lauantaina 11.2. klo 10.00 Kärrikaltioon, josta siirrymme n. 1,5 km Marsjönjärven rantaan harjoituspaikalle.

Ilmoittautumiset toivotaan 5.2. mennessä Risto Heinäselle sähköpostiin risto.heinanen@luukku.com tai puhelimella 050 3263994.

20.-24.2.2012 Jäävaellus Päijänteellä

Vietämme hiihtolomaa ja mustan kuun viikkoa Päijänteen jäällä. Lähdemme liikkeelle Kuhmoisten venerannasta ja teemme ympyräreitit katsastaen suuret Tehin- ja Judinsalonselät. Matkaa tulee noin 70 km ja reitin varrella on saunomismahdollisuus. Yövyimme teltoissa ja varusteet on helpointa vetää ahkioissa, liikkuminen tapahtuu suksilla ja jos on vähälumista tai lumetonta jäätä niin kavelykin onnistuu, tosin nastoitettut pohjalliset voivat olla tarpeen.

Viimetalvisia kuvia samalta alueelta voit nähdä osoitteessa <http://retkikuvat.kuvat.fi/kuvat/P%E4ij%E4nteell%E4+9.-12.3.+2011/>

Kokoontuminen Kuhmoisten venerannassa maanantaina 20.2. klo 10.00. Mikäli kelitilanteen takia ei päästäkään jälle niin varakohteena on Evon retkeilyalue.

Ilmoittautumiset 12.2. mennessä sähköpostiin risto.heinanen@luukku.com tai puhelimella 050 3263994.

3.-4.3.2012 Hiihto- ja lumikenkäilyviikonloppu Kärrin lähialueilla

Perinteinen hiihtoviikonloppu järjestetään tällä kertaa Kärrin lähialueilla ja liikkuminen tapahtuu kolmessa ryhmässä, joista yksi on lumikenkäryhmä ja kaksi on hiihtoryhmiä. Lumikenkäilijät liikkuvat omassa ryhmässä lähempänä Kärryä ja yöpyminen tapahtuu Kärrissä sisätiloissa (kämpässä on 10 patjapaikkaa).

Molemmat hiihtoryhmät majoittuvat teltoissa ja tavarat vedetään ahkioissa. Ensimmäinen hiihtoryhmä liikkuu helpompia reittejä. Toinen hiihtoryhmä kulkee mäkisemmässä maastossa, sillä tarkoitus on testata varusteita ja saada harjoitusta kevään hiihtovaellusta varten.

Retken jälkeen on mahdollisuus sauna Kärrissä.

Kaikki ryhmät kokoontuvat Kärrissä (Inkoonrannikkotie 2290, Inkoo) lauantaina klo 9.

Ilmoittautumiset ja lisätietoja:

Lumikenkäretki: Merja Pehkonen (mpehko13@welho.com tai 0405329686)

Hiihtoryhmä 1, helpompi reitti: Risto Heinänen (risto.heinanen@luukku.com tai 0503263994)

Hiihtoryhmä 2, mäkinen reitti: Panu Loisa (panu.loisa@welho.com tai 0400708243)

1.-8.9.2012 Kerhoviikko ja ruskavaellus Susi Talaksella .

Syksyn kerhoviikko pidetään Susi Talaksella. Viikon aikana on myös mahdollista vaeltaa Sarmitunturin aluella.

Lisätiedot Juha Kelkka, juha.kelkka@pp.inet.fi, 050 3323239

VAELLUKSET

5.4.2012 – 15.4.2012 TALVIVAELLUS Kilpisjärvi-Pältsan/Ruotsi

Kavtsin ensi kevään hiihtovaellus suuntautuu Kilpisjärveltä Ruotsin puolelle Pältsa-tunturin ja Isdalenin jylhiin maisemiin. Vaellus toteutetaan ahkiovaelluksena ja yöpyminen tapahtuu teltoissa. Koko aikaa ei käytetä ahkion vetämiseen, sillä suunnitelmissa on tehdä myös päiväretkiä pikkurepuilla ja nautti upeista maisemista.

Ilmoittautumiset sähköpostilla osoitteeseen panu.loisa@welho.com. Lisätietoja myös puhelimitse 0400 708 243 / Panu Loisa.



31.7.-10.8.2012 Melontaa ja kalansyöntiä Inarinjärvellä

Ja varmaan siellä muutakin syödään, lakkoja ainakin. Tarkoitus on nauttia maisemista kiireettömästi ja aikaa pyritään jättämään myös leirielämään. Ajankohta on sellainen, että silloin voi vaikkapa marjastaa ja tietysti kalastella, tai vain olla ja lökötellä, mistä itse kukin pitää.

Vesille lähdemme tiistaiamuna 31.7. Nitsijärveltä Mursulahdesta ja melotaan Inarinjärven Koskivuonon ja Kyynelvuonon kautta Kyyneljärvelle ja edelleen sen koillispäähän. Matkaa kertyy n. 40 km joka taitetaan kolmen päivän aikana niin että kiireettömyys toteutuu. Kyyneljärvellä viivymme leirissä viisi päivää jolloin on mahdollista vaikkapa tutustua ainutlaatuiseen Vätsärin erämaahan.

Mukana seuraa turvavene joka toimii myös kalastusveneena. Anomme tapahtumaa varten luvat muutamalle verkolle, ja jos kalaonne on aiempien reissujen mukainen niin joka päivä saadaan syötäväksi tuoretta kalaa paistettuna, savustettuna, keittona tai graavina. Mukaan otetaan yhteisiä ruoka-, kahvi- ja tietysti lätyhetkiä varten klapeilla toimiva keitin. Yleensä lätyt on syöty vastapöimittujen lakkojen kera. Maistuis varmaan sullekin.

Paluumatkan melontaan Kyyneljärven perukoilta varaamme myös kolme päivää, ja rantaudumme Nitsijärveltä lähtöpaikkaamme perjantaina 10.8.

Tarkoitus on järjestää ainakin yksi ennakoiva melontaretki jossa on mahdollista saada tuntumaa matkan vaatimasta melonta- ja kuntotasosta. Mikäli et ole kokenut meloja, harjoitusretki on edellytys osallistua varsinaiseen melontaan Inarilla. Harjoituksen ajankohta sovitaan kesä-heinäkuulle sen jälkeen kun ilmoittautumisaika on umpeutunut.

Ilmoittautumiset toukokuun loppuun mennessä ottaa vastaan Risto Heinänen joko sähköpostiin risto.heinanen@luukku.com tai puhelimeen 050 3263994. Tiedustelut samalta henkilöltä.

MUUT TAPAHTUMAT

Kesän 2012 Suomi Meloo-kanoottiviesti melotaan välillä Petäjävesi-Laukaa. Suomi Meloo on ainutlaatuinen mukava melonta- ja lomailuviikko rentoutuen järvimaisemissa. Melontaviikko koostuu päivittäisistä osuuksista, joiden pituus vaihtelee. Yötä päivää etenevää viestiä viedään johtokanootin johdolla yhdessä meloen. Kokeneimmat melojat valitaan vaativimmille osuuksille.

Mukaan tulijat; ideoikaa ja ehdottakaa uusi maskotti ja mitä muuta näyttävää kivaa voisimme tehdä melojia odotellessamme yhdessä. Lisätietoja tapahtumasta ja reitistä saat www.suomimeloo.fi. Kavtsin joukkueen reittiosuudet jaetaan melojille toukokuun kerhoillan alussa. TIEDUSTELUT , ILMOTTAUTUMISET ja IDEAT huhtikuun loppuun mennessä Leena Orjatsalo puh. 044-3068375 tai leena.orjatsalo@hotmail.com

TURINOITA TAPAHTUNEISTA

Melonta ja patikointi Isojärven kansallispuistossa 22.-23.10.2011

Heti alkuun on muistutettava, ettei tämä lyhyt stoori anna kuin ripauksen oikeutta maastoltaan ja luonnoltaan upealle kohteelle, jolla on lisäksi kiintoisa kulttuurihistoria. Isojärven 22 km² laajuinen kansallispuisto on perustettu Kuhmoisten ja Jämsän välille v. 1982. Sinne on pääkaupungista noin 200 km. Nokipohjan veneenlaskupaikalle saapui neljä melojaa jo perjantai-illaksi. Pystyimme teltat tummaan kuusikkoon. Ihailimme tovin kirkasta tähtitaivasta ja peilityyntä järvenpintaa. Uni saapui varhain ja metsä antoi hyvän levon. Iltasää lupaili vähän liikoja, sillä aamu valkeni harmaana ja tihkuisena. Ei se mitään sillä olimmehan varustautuneita. Viideskin meloja saapui aamulla ja vesillä olimme noin klo 10. Suuntasimme Kaartselän pohjoispuolelle Luutsaaren vuonna 1834 rakennetulle kalapirtille. Metsähallituksen luonto-opas kertoi aitojen esineiden keskellä pirtin ja lähikylien historiasta, eritoten kalastuksesta järvellä ennen ja nyt. Evästelyn jälkeen meloimme kalapirtiltä itään lukuisten pikkusaarten lomitse Ristiselälle, josta aukeni pohjoiseen n. 6 km pituinen kapea Ouninpohjanlahti. Sää oli sumuinen, länsituuli voimistui. Muutama paikallinen kalastaja liikkui järvellä, maisema oli aavemainen. Melontakalustomme käsitti kaksi sutjakasta Riston nikkaroimaa puukajakkia, Kösän uskollisen inkkarin ja Ismon kumikanootin. Jälkimmäinen osoittautui sopivan hitautensa takia ”toiseen sarjaan”. Mutta Kavtsissahan on aina liikuttu heikoimman ehdolla, joten no hätä. Jatkoimme järven etelärannalle Pässinpään pitkään kapeaan pikkulahteen. Rantauduimme napostelevaan ja supiksiakin oli. Iltapäivä oli jo pitkällä, joten takaisin Kalalahteen leiriytymään yhdessä patikkakolmikron kanssa.

Patikoijat lähtivät lauantaina Heretyn kämpältä ja kiersivät puiston eteläpuolen. Reitti kulki itäpuolen polkua Vahterjärvelle ja sieltä Lortikan kautta takaisin Herettyyn. Matkalla oli kaikenlaista ihmettely aihetta: neljän 'pienen' kiven päälle aseteltu siirtolohkare, majavan pato, vanhaa metsää, isoja korkeuseroja, lautasen kokoisia lampaankääpiä, Vahterjärven laavu ja Lortikan kämpä.

Kalalahden laavulla turisimme monta tuntia eväitä nauttien ja tulta ja tähtitaivasta ihmetellen. Reippaan päivän jälkeen maittoi taas uni. Huussissa oli muuten hyvä ohje kiirehtiä lääkäriin jos tulee peltipurkkeja, muoveja tms ...

Sunnuntai koko joukolle yhteinen patikointipäivä. Reitimme kulki Lortikan entiselle metsureiden kämpälle. Sen jälkeen luontopolulle huimien kallioiden ylitse. Paluu leirille alkoi tauolla utuisen Vahterjärven laavulla. Viimeiset kilometrit ennen Kalalahtea polku kulki Isojärven rantarinteilla. Patikkapäivänä kohtasimme mm. majavan patoaman lammen ja jaoimme tuntemuksemme sammaleista. Pysähtelimme kuuntelemaan, kun Jukka puhalteli pyypilliin. Lintuhavaintoja mm. metso, pyy, punatulku, töyhtötiainen, korppi. Ja muuttomatallaan vähän outoon kalliomaastoon pysähtynyt lapinlintu pulmunen. Yhteensä noin 10 km ylös/alas polkuja. Taas sapuskaa masuun ja teltat/pillit pussiin. Viisikko meloi lähtöpaikkaan ja kolmikko patikoi autoille Huhtalaan. Kanootit kulki noin 15 km ja patikkakolmikko 30 km. Ja sen jälkeen nokat kohti kotia sumussa ja pimeässä ... mutta sisältä valaistuneina.

Onnistuneen retken suunnittelivat ja vetivät Risto Heinänen/ melonta ja Juha Kelkka/ patikointi, mukana Beate Pryzoga, Kösä Lamminjoki, Ismo Mussaari, Jukka Vilen, Susanna Pitkänen ja Virpi Jonson.

Pöyrisjärven Kaamosvaellus 18.11. – 26.11.2011

Osallistujat: Kyösti Lamminjoki, Ilkka Vainio, Tuomo Väliaho ja Martti Kemppainen

Perjantai 18.11.2011

Merihelmi klo: 6.45. Lähdemme sumuisessa ja märässä kelissä ajamaa kohti pohjoista. Muonioon saavuttaessa ollaan jo muutaman asteen verran pakkasen puolella. Iltapäivällä yhden aikoihin olemme Hettassa. Käymme lounastamassa paikallisessa kahvilassa.

Jatkamme Näkkälään, ja pääsemme maastoon noin kello 16:sta paikkeilla. Lunta on vain sentin verran, joten jätämme suosiolla jääkairan ja lumikengät peräkärriin. Päivän muuttuessa jo pimeydeksi jäämme leiriin Paalajokivarteen kilometrin etäisyydelle Näkkälästä. Illemmalla juomme Kösän keittämät Kläppi-kahvit, teltan mukavassa lämmössä. Tänään kävelyä 1km.

Pallojoki

Lauantai 19.11.2011. -2 hento tuuli

Aamu kymmenen tietämällä pakkaamme roinat ahkioihin, ja kävelemme noin 600 metrin matkan Pohjoiselle Paalojärvelle. Pystytämme teltat rannan tuntumaan. Teen kirveellä avannon, ja yllätys kyllä jää on riittävän paksua kävellä (5-10cm). Kävelemme järven pohjoispäähän, ja Kösä keittää Kläppi-keittimellä meille päiväkahvit. Päivä on kirkas, ja taivas on pilvetön. Aurinko on vielä taivaanrannan yläpuolella. Palaamme teltalle, mutta koska kello ei ole vielä paljoakaan yli puolenpäivän päätämme tehdä vielä pienen kävelyretken mönkijän uraa pitkin. Paluumatkan kävelemme helppokulkuista järven jäätä. Aurinko on jo mennyt mailleen, ja pakkaneen on kiristynyt näyttäen -16 asteen lukemia. Vetäydymme teltan lämpöön ja ruuan laittoon. Myöhemmin illalla nautiskelemme Kösän Kläppi-kahvit. Tänään kävelimme 7,1km (8,5)

Pohjoinen Paaljojärvi

Sunnuntai 20.11.2011 -19 Tyyni kirkas keli

Aamu yhdeksän tietämällä tarkalleen ottaen, lähdemme tepastelemaan järven yli tarkoituksena valloittaa Jierstivaara. Lähden oikaisemaan melko suoraviivaisesti kohti tunturia. Välillä on helppokulkuisia lampia ja jäätyneitä jänkiä. Sen perään on tunturikoivuovyöhyke. Pujottelemme siitä kohtu helposti läpi. Koivikon jälkeen alkaa pensaikkoinen paljakka. Lähellä lakea osuu paikallinen poromies meidän kulkulinjalle. Ja tietysti paikallinen tapa vaatii tervehtiminen ja kuulumisten kertominen. Runsaan kahden tunnin kiipeämisen jälkeen Jiertivaaran laki (650m). Ylhäällä tuulee kylmästi, ja pakollisten kuvaamisten ja evästelyn jälkeen laskeudumme alas mönkijän uralle ja takaisin teltoille. Päivän päätteeksi juomme Kösän keittämät Kläppi-kahvit. Tänään kävelyä 13,3km (21,8)

Pohjoinen Paaljojärvi

Maanantai 21.11.2011 -14 Pilvetön tyyni

Tänään vaihdamme leiripaikkaa lähemmäksi Termisvaaraa. Kymmenen aikoihin pääsemme ahkion vetoon.

Menemme ensin mönkijän uraa Tuorkattajajärvelle. Pujottelemme erään mökin pihan läpi järvelle. Onneksi isäntäväki ei ole paikalla. Kuvaustauon jälkeen jatkamme järven selän yli, mitä riitti 3km verran. Siitä kapean kannaksen yli Raaskaltiojärvelle. Nyt onkin jo kahvipaussin aika. Kösä loihtii meille Kläppi-keittimellä mojovat kahvit. Matka jatkuu järven selän yli ja kapoisen kannaksen yli Ylemmälle Raaskaltiojärvelle.

Jäämme leiriin järven koilliskulmaan maalle kukkulan kupeeseen.

Illemmalla Kösä keittelee meille Kläppi kahvit. Tänään kävelyä 9,3km (31,1)

Ylempi Raaskaltiojärvi

Tiistai 22.11.2011 -4 sumuista

Noin puoli kymmenen aikoihin lähdemme tepastelemaan kohti Termisvaaran lakea. Aluksi on suon ylityksiä, minkä perään on tiheä tunturikoivikko vyöhyke. Koivut loppuva 400m korkeudella. Siitä eteenpäin on jo paljon helpompaa. Sumu sakenee koko ajan, ja tarvitsemme GPS ohjausta. Kahden ja puolen tunnin taivalluksen jälkeen saavutamme Termisvaaran laen (615m), ja rajapyykin. Ilma selkeni sopivasti, ja saamme hyvin valokuvattua. Pöyrisjärvi näkyy mainiosti ja Norjan puoleiset järvet.

Paluumatkalla sumu laskeutui uudelleen, onneksi paljakka on helppo kulkea ja pysymme hyvin suunnassa. Teltoille tullessa sumu nousi yöilmoihin, ja näkyväisyys oli jälleen vällan mainio.

Tänään kävelyä 10.2km (41,3)

Ylempi Raaskaltiojärvi

Keskiviikko 23.11.2011 +2 sumuista

Aamu "neuvottelu" hetken jälkeen päätämme palata takaisin Paallojärvelle, kun jäät järvessä vielä kestävät pulkkamiestä. Kävelemme sumun seassa Raaskaltiojärvet ja Tuorkottajärven yli. Menemme jälleen mökin pihan kautta, koska näin lumettomana aikana muu reitti olisi turhan vaikea. Nyt pidämme Kläppi kahvin mittaisen tauon. Tunnin levon jälkeen kävelemme Pohjoiselle Paallojärvelle ja asetumme siihen leiriin rannan tuntumaan. Tänään kävelyä 8,5km (50,8)

Pohjoinen Paallojärvi

Torstai 24.11.2011 -2 melkein tyyntä

Tänään tavoitteena Termisjärven harjumaisema. Päivä on vielä hämärä, koska aurinko nousee noin tunnin kuluttua. Lähdemme kuitenkin kävelemään polku uraa kohti tuntureita. Jiertivaaran laelta tuttu poromies ajeli mönkijällä ohi, ja pysähtyikin hetkeksi juttelemaan. Mutta päivä on täällä tähän vuodesta aikaan lyhyt, joten oli syytä jatkaa matkaa ilman viivytyksiä. Pienen voileipäpaussin jälkeen jatkamme tunturien väliselle ylängölle. Tuuli tuntuu täällä ylhäällä voimakkaana ja kylmältä. Onneksi tuuli on myötäinen. Käymme Termisjärven kauniin harjumuodostelman kohdalla. Ilma on kirkastunut päivän vanhetessa, ja näkyväisyys on jo riittävä kuvaamista varten. Lepotauon jälkeen palaamme samaa reittiä takaisin, vaikka alkumatkasta oikaisemme nimettömän järven länsi puolelta. Ylängöltä laskeudumme alemmas, missä tuuli ei tunnu juuri ollenkaan, ja pääsemme ihailemaan kauniin punaista auringonlaskua. Olemme leirissä noin tunti auringonlaskun jälkeen. Tänään kävelyä 21,2km (72)

Pohjois- Paallojärvi

Perjantai 25.11.2011 -4 melkein selkeää.

Tänään suuntaamme kävelyretken kaakkoon kohti Olkojärveä. Kävelemme ensi Pohjois-Paallojärven eteläpään ja siitä kannaksen yli Etelä-Paallojärvelle. Järven eteläpäästä nousemme polulle joka johdattelee meidät tunturiylängölle. Tuuli on hieman voimakkaampi täällä ylhäällä. Nyt näemme vaelluksen ensimmäisen porotokan. Poron jälkiä on kyllä näkynyt runsaasti, mutta porot ovat hyvin liikkuvaista sorttia joten eivät ole näyttäneet meille aikaisemmin. Jatkamme edelleen tunturipaljakan korkeimmalle kohdalle eli Palkisoaivin laelle (545m). Näkyväisyys on jo kovin huono, koska lumisade on tavoittanut nämä palkiset. Laskeudumme alas metsävyöhykkeelle tuulelta nsuojaan ja pidämme kahvi evästauon. Jatkamme samaa reittiä Etelä-Paallojärvelle. Järvellä on paikkakuntalainen laskemassa jään alle verkkoja.

Pysähdymme hetkeksi juttelemaan. Matka jatkuu kotijärvelle, ja juuri ennen auringon laskua olemme leirissä. Aurinko on piilossa lumisadepilvien takana. Illan ratoksi pidämme lämminvoileipä kekkerit.

Tänään kävelyä 11km(83)

Pohjos-Paallojärvi

Lauantai 26.11.2011 -2 tyyntä pilvistä.

Yön aikana on satanut noin kymmenen senttiä lunta. Lähdemme harrastamaan umpihanki ahkion vetoa.

Ensimmäinen mahdollisuus tällä vaelluksella. Ahkio luistaa uudessa lumessa melko surkeasti.

Onneksi matka parkkipaikalle on vain 2,5km luokkaa. Pieni kuvaushetki Paallojoen kohdalla. Viimeinen hikinen ponnistus parkkipaikalle, ja siitä ahkiot peräkärriin ja Hettan Majatalon saunaan. Iltapäivän alkutunteina käymme Jussan-Tuvalla lounaalla.


Tänään kävelyä 2,6km (85,6)

Hettassa 26.11.2011 Kirjoitteli Mara

KERHON PALVELUITA

Kavtsin toimikunnat ja niiden vetäjät 2012

Kerhotoimikunta:	litu Gerlin
Kerhoiltatoimikunta:	litu Gerlin
Kulinaarinen toimikunta:	Marita Maula
Kämppätoimikunta:	Risto Heinänen
Varustetoimikunta:	Panu Loisa
Retkitoimikunta:	Merja Pehkonen
Tiedotustoimikunta:	Antti Risikko



Kerhon toimihenkilöt 2012

Jäsensihteeri

Vappu Hietala, (09) 587 3745, vappu.hietala@welho.com, Tilkankatu 12 B 41, 00300 Helsinki

Kuva-arkisto

Juha Kelkka, 050 332 3239, juha.kelkka@pp.inet.fi

Susianomukset

Marita Maula, 040 509 4412 mieluiten tekstiviesti, marita.maula@kolumbus.fi

Taloudenhoitaja

Tiina Loisa, 040 778 9242 tiina.loisa@saunalahti.fi

Kerhon tarjoamia jäsenetuja

Tunturikerho Kavtsi kuuluu Tunturilatuun ja sitä kautta Suomen Latuun. Kavtsin jäsenenä sinulla on näin käytössäsi myös Tunturiladun ja Suomen Ladun jäsenedut. Ne löydät Tunturilatu-lehdestä, joka ilmestyy neljästi vuodessa ja Latu ja Polusta, joka ilmestyy kahdeksan kertaa vuodessa. Tämän lisäksi Kavtsi tarjoaa jäsenilleen seuraavia jäsenetuja.

Kerhoillat Kampin palvelukeskus

Retket, tapahtumat ja vaellukset

Koulutus

Jäsentuotteet ja kirjallisuus

Jäsenlehti Väärti

Kämppä Kärrikaltio

yhdeksän kertaa vuodessa

katso toimintakalenteri

kerhon jäsenille alennettuun hintaan


jäsenhintaan

neljästi vuodessa

sijaitsee Inkoossa

Kavtsin jäsenillä on mahdollisuus lunastaa Kärrikaltion kämpän avain yhden jäsenvuoden jälkeen 35 euron hintaan. Jäsenyyden loppuessa avain on palautettava kerholle. Hintaa ei makseta takaisin. Uudet jäsenet voivat käyttää kämppää yhdessä jonkun vanhan jäsenen kanssa.

TULLILLA KUULTUA



VÄÄRTI SÄHKÖISESTI

Mikäli haluat luopua postin tuomasta paperi-Väärtistä, ilmoita siitä jäsensihteerille.

Osoite vappu.hietala@welho.com.

Käy tutustumassa sähköiseen Väärtiin, Kavtsin nettisivuilla → palvelut jäsenille → Väärti
<http://www.tunturilatu.fi/index.php?sivu=1/44/93/238>

KAVTSIN VARUSTEVUOKRAUS

Ohjeita varusteiden vuokraamiseen:

1. Varauksen tehdään ensisijaisesti sähköpostilla osoitteeseen kavtsi.varusteet@gmail.com tai puhelimitse numeroon +358400708243
2. Tarvittavat tiedot :
 - Nimi, osoite ja puhelinnumero
 - Ajankohta (nouto / palautus päivä)
 - Maininta Kavtsin jäsenyydestä
 - Varusteet mitä haluaa vuokrata (esim. ahkio 2 kpl, talvitelttä, Hiker-keitin)
3. Nouto ja palautus:
 - Vihdintie 15, 00320 Helsinki (lähellä Haagan iso liikenneympyrä ja Shell-huoltoasema) .
 - Aika sovitaan tapauskohtaisesti. Varauksen vahvistamisen yhteydessä annetaan maksutiedot, jonka mukaan maksu suoritetaan kerhon tilille.
 - Varusteet palautetaan aina kuivattuna, jollei erikseen ole muuta sovittu.
4. Muuta:
 - Kanoottit säilytetään Oittaa Ulkoilukeskuksessa ja niiden luovutus tapahtuu ulkoilukeskuksen henkilökunnan toimesta. Päivävuokrauksesta ei tarvitse tehdä varausta ja vuokra maksetaan omatoimisesti kerhon pankkitilille FI5312443500062821 viitenumera 37000316. Pitemmistä kanoottien vuokrauksista tulee sopia etukäteen muiden varusteiden vuokrauksesta annettujen ohjeiden mukaisesti.
 - Kerholaiset saavat kerhon vuokravarusteet Kavtsin vuokrahinnaston mukaisesti.
 - Alustavia varauksia voidaan tehdä, mutta ne purkautuvat kuukausi ennen noutopäivää.
 - Peruutukset pitää tehdä kuukausi ennen noutopäivää. Muutoin sitovat varaukset veloitetaan.

Varustevuokrauksen tarkoitus on palvella kerhon ja kerholaisten retkeilytoimintaa. Hinnoittelu tarkistetaan vuosittain kerhotoimikunnan toimesta periaatteena, että saaduilla tuotoilla katetaan toiminnasta aiheutuneet kulut. Lisätietoja vuokravarusteista kerhon nettisivuilta www.tunturilatu.fi/kavtsi (-> palvelut jäsenille -> varusteet).

**Varustemestari,
Panu Loisa**

Vuokraushinnat vuonna 2012

Varuste	Päivä	Viikonloppu	1 viikko	2 viikkoa	lisäviikot
ahkio	-	20 €	30 €	40 €	10 €/viikko
tunturisukset ja sauvat	-	20 €	30 €	40 €	10 €/viikko
vaellussukset ja sauvat	-	15 €	20 €	25 €	5 €/viikko
lumikengät ja sauvat	10 €	15 €	20 €	25 €	5 €/viikko
telttä / laavu / loue	-	20 €	30 €	40 €	10 €/viikko
puolijoukkuetelttä	-	75 €	150 €	200 €	50 €/viikko
Trangia / Hiker-keitin	-	10 €	20 €	25 €	5 €/viikko
rinkka	-	10 €	20 €	25 €	5 €/viikko
inkkarikanootti / kajakkikaksikko	15 €	25 €	40 €	60 €	20 €/viikko
kajakkiyksikkö	10 €	20 €	30 €	40 €	10 €/viikko

•Päivävuokra tulee kyseeseen vain kanooteilla ja lumikengillä. Kanootin voi vuokrata päiväksi käyttöön Oittaan Ulkoilukeskuksen aukioloaikojen puitteissa. Lumikengien päivävuokra on voimassa päivätapauksissa, joissa kerhon välineet saa maksua vastaan käyttöön tapahtuman ajaksi. Kerhotoimikunnan päätöksellä voidaan joissakin tapahtumissa jättää maksu perimättä.

•Viikonloppuvuokra koskee perjantain ja maanantain välistä aikaa (nouto ja palautuspäivät).

•1 viikon vuokra koskee vuokrausviikkoa edeltävän perjantain ja seuraavan maanantain välistä aikaa (nouto ja palautuspäivät).

•2 viikon vuokra koskee vuokrausviikkoja edeltävän perjantain ja seuraavan maanantain välistä aikaa (nouto ja palautuspäivät).

•Jos vuokra-aika poikkeaa edellisistä, määritetään vuokraushinta edellisiä periaatteita soveltaen. Lisäviikoista peritään hinnaston mukainen lisähinta.

•Käytännönjärjestelyjen helpottamiseksi nouto ja palautuspäivät voidaan tarvittaessa sopia muille päiville ilman lisämaksua.

Jäsentuotteet ja niiden hinnat 2012

TUOTE	HINTA
Vaellussanasto	7,60 euroa
Retkikikkoja	2,00 euroa
Tunturilatu iso tarra	1,30 euroa
Tunturilatu pieni tarra-arkki	2,00 euroa
Sininen Kavtsin syys/talvilippis	17,00 euroa
Kavtsin pinssi	3,50 euroa
Kavtsin kangasmerkki	3,50 euroa
Kärrin avain	35,00 euroa
Tunturilatu pinssi	1,70 euroa
Tunturilatu kangasmerkki	1,70 euroa
Tunturiladun historiikki	15,00 euroa
Ahkio	390,00 euroa



Itella Green