

Tunturikerho Kavtsin jäsenlehti

2/2012



**Kavtsi – Tunturiladun kahdeksas kerho
Retkeilyä vuodesta 1972**

Tunturikerho Kavtsi

Jäsenmäärä 595 jäsentä

Jäsenmaksut vuonna 2012 ovat:

Yksilöjäsen	35,00 euroa
Perhejäsenmaksu	55,00 euroa
Nuorisojäsen	20,00 euroa
Tunturiladun ainaisjäsenet	8,00 euroa

Perhejäsenmaksun piiriin kuuluvat samassa osoitteessa asuvat. Nuorisojäseniä ovat alle 19-vuotiaat. Maksut sisältävät Kavtsin, Tunturiladun ja Suomen Ladun jäsenyyden. Meillä ei ole käytössä alennettua maksua muihin latuyhdistyksiin kuuluville. Nykyiset jäsenet saavat maksulomakkeen tammikuussa, uusille sen lähettää jäsen sihteeri muun materiaalin yhteydessä.

Nimi- ja osoitetietojen muutokset

Kavtsi, Tunturilatu ja Suomen Latu käyttävät Itellan henkilötietopalvelua eikä sinun tarvitse ilmoittaa nimi- tai osoitemuutoksista, mikäli et ole luovuttamista kieltänyt tai muuta ulkomaille/mailta. Ilmoita silloin uudet tietosi jäsenihteerille (vappu.hietala@welho.com, tai puh. 09-587 3745 tai os. Tilkankatu 12 B 41, 00300 HELSINKI).

Postiosoite

Tunturikerho Kavtsi / Juha Kelkka
Leikkosaarentie 27 B 40 00990 Helsinki

Internetosoite

www.tunturilatu.fi/kavtsi

Sähköpostiosoite

tunturikerho.kavtsi@kolumbus.fi

Pankkitili

Nordea IBAN FI53 1244 3500 0628 21,
BIC-koodi NDEAFIHH

Maja

Inkoo, Kärrikaltio
Inkoonrannikkotie 2290

Kannen kuva

Panu Loisa/ Hiihto- ja lumikenkäretkellä
maaliskuussa 2012 Kärrin alueella

Jäsenlehti Väarti

Lehti ilmestyy neljästi vuodessa.

Painos 670 kpl.

Taitto: Antti Risikko

Piirroket: Jaakko Vasko, Kalle Wickstrand

Paino: Multiprint Oy

Väärti 3/2012 ilmestyy viikolla 32/2012

Aineisto toimitukseen 13.7 mennessä:

Antti Risikko

antti.risikko@gmail.com

Kerhotoimikunta 2012

Puheenjohtaja litu Gerlin,

040 707 4598, iitu.gerlin@kolumbus.fi

Varapuheenjohtaja Merja Pehkonen

Liikuttaja

040 532 9686, mpehko13@welho.com

Kerhoemäntä Marita Maula

Koulutusvastaava

040 509 4412, marita.maula@kolumbus.fi

Pehtori Risto Heinänen

050 3263994, risto.heinanen@luukku.com

Sihteeri Juha Kelkka

050 332 3239,

tunturikerho.kavtsi@kolumbus.fi

Tiedottaja Antti Risikko

antti.risikko@gmail.com

Varustemestari Panu Loisa

0400 708 243, Panu.loisa@welho.com

Sisällysluettelo:

Puheenjohtajan poluilta	3
Toimituksen tulilta	4
Tulevat tapahtumat	4
-Lähiretket	6
-Retket	9
-Vaellukset	10
-Muut tapahtumat	11
Turinoita tapahtuneista	12
Kerhon palveluita	18
Tulilla kuultua	19



Retkeilyllistä kesää kaikille kavtsilaisille!

Lähiliikunnan vuosi 2012

Lähiliikuntakohteita on tässäkin lehdessä paljon, lintu- ja kasvikohteita, komeita maisemia. Lisää tulee koko ajan. Seuraa tilannetta nettisivuilla sekä sähköpostilistallamme. Lähiretket ovat siis muutaman tunnin ilta- tai päiväretkiä jossain lähimaastossa.

Moni on kysellyt Kungsledenin vaelluksen tietoja. Valitettavasti vaellukselle ei täksi kesäksi löytynyt vetäjää ja se on siis peruuntunut. Yritetään ensi vuonna uudelleen.

Tunturiladun kuulumisia

Tunturilatu järjestää tämän vuoden kesäpäivät Riihimäen Erämessujen yhteydessä.

Erämessuille kaivataan talkoolaisia Suomen Ladun/Tunturiladun/Kavtsin standille. Kesäpäivät järjestetään erämessujen yhteydessä Riihimäen seurakunnan Hirvijärven leirikeskuksessa.

Lue lisää tulevasta Tunturilatu-lehdestä.

Kavtsi on lupautunut järjestämään Tunturiladun syyskokouksen ja susiaiset 12.-14.10.2012.

Kokouspaikkana on Siikaranta Espoossa/Kirkkonummella. Kokoontumista ovat suunnittelemassa litu Gerlin (yleisvastuu), Marja Lamminjoki (Kavtsin 40 v juhla lauantai-iltana), Merja Pehkonen (muu ohjelma), Marita Maula (susiaiset), Martti Mäkelä (turvallisuus). Jos haluat osallistua valmisteluihin, ota yhteyttä johonkin suunnitteluryhmän jäseneseen. Laita päivämäärä jo nyt kalenteriisi.

Tarkistapa, olisiko sinulla jo kasassa kaikki outa- tai tunturisuden räähä varten. Olisi hienoa, jos omissa susiaisissa olisi useampi ”oma susi”.

Suomen Latu

Muistathan, että Suomen Latu tarjoaa meille jäsenille varsin tuntuja jäsenetuja. Lisää niistä voit lukea Latu ja Polku -lehdestä tai nettiosoitteesta

http://www.suomenlatu.fi/suomen_latu/jasenedut/

Sähköiset välineet

www.tunturilatu.fi, www.tunturilatu.fi/kavtsi - facebookissakin on virinnyt mukavasti keskustelua.

Jos haluat Väärtin sähköisenä linkkinä, ilmoita siitä jäsenihteerille,

vappu.hietala@welho.com.

Jos haluat liittyä Kavtsin sähköpostilistalle ja kuulla tuoreimmista uutisista, laita viesti tiedottajalle antti.risikko@gmail.com.

Jos sinulla ei ole mahdollisuutta sähköisiin viestimiin, pyydäthän jotain niihin pääsevää väärtiä kertomaan sinulle edellisen Väärtin ilmestymisen jälkeisistä tapahtumista.

Retkeilyllistä kesää

Iloa luonnossa liikkumiseen - nähdään kerhoilloissa ja luonnon keskellä

litu ;)

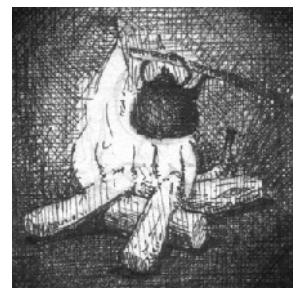
TOIMITUKSEN TULILTA

Tervehdys Väärtin lukijat ja hyvää kevättä!

Kiitokset kaikille juttuja ja ilmoituksia lähettäneille.

Toimituksessa toivomme ja otamme vastaan kaikenlaisia juttuja. Tapahtumista tulee lehteen sitä mukaa juttuja kun joku niitä kirjoittaa, eli järjestäjät muistakaa kysyä osallistujista joku kirjoittamaan omanlaisensa jutun. Toivottavaa olisi, että jutut tulisivat suoraan sähköisessä muodossa kirjoitettuna ja jos sattuu olemaan joku kuva niin sellaisen voi laittaa liitteeksi.

Toimituksen puolesta, **Antti**



TULEVAT TAPAHTUMAT

Ilmoittautuessasi kerhon tapahtumiin toivomme sinun kertovan seuraavat tiedot:


Tapahtuman nimi, osallistuja, sähköpostiosoite, puhelinnumero, telttä- ja ruokakunta-toivomus, erityisruokavalio, varustepuutteet ja kuljetustarve tai kimppakyytitarjous. Osallistujan nimeä lukuun ottamatta tiedot jäävät ainoastaan tapahtuman järjestäjien käyttöön!

Toimintakalenteri 2012

3.5.2012	Lähiretki,iltaretki	Kauhalan ulkoilualue
5.-6.5.2012	Erämelonnan SM	Mäntsälän Mustijoki
7.5.2012	Kerhoilta	Seurasaari
9.5.2012	Lähiretki	Mustavuori
12.5.2012	Kärrin talkoot	Kärrikaltio
14.5.2012	Iltarastit,suunnistusta	Paloheinä
15.5.2012	Lähiretki/linturetki	Finnoo,Espoo
20.5.2012	Lähiretki,päiväretki	Meiko,Kirkkonummi
3.6.2012	Lähiretki,Naperoretki	Harakka
5.6.2012	Lähiretki	Kalkkiruukin luontopolku,Sotunki
7.6.2012	Lähiretki	Haagan rodopuisto
8.-10.6.2012	Tunturiladun kesäpäivät	Riihimäki
8.-10.6.2012	Riihimäen kansainväliset Erämessut	Riihimäki
9.-15.6.2012	Suomi meloo	Petäjävesi-Laukaa
16.-17.6.2012	Lähiretki/Espoon saariston ulkoilualueet, melonta ja yhteysalukset	Gåsgrund,Stora Herrö
29.6-1.7.2012	Suomen Ladun leiripäivät	Enonkoski
16.-22.7.2012	Vauvasta vaariin viikko	Susikyrö
26.07.2012	Lähiretki	Kallvikinniemi
31.7-12.8.2012	Inarinjärven melonta	Inarinjärvi
16.8.2012	Lähiretki	Vanhankaupunginlahti
25.8.2012	Lähiretki,pyöräillen Tuusulanjärven ympäri	Tuusula
30.8-2.9.2012	Erävaelluksen SM	Sodankylä
1.-9.9.2012	Kerhoviikko	Susi-Talas
10.9.2012	Kerhoilta,Pääkaupunkiseudun retkikohteet	Pasilan kirjasto
12.-14.10.2012	Susiaisat ja Kavtsi 40v. juhla	Siikaranta

KERHOILLAT

Ensi syksystä alkaen kerhoillat pidetään uudessa osoitteessa **Pasilan kirjastossa os. Kellosilta 9**. Osoitteen lisäksi myös kellonajat muuttuvat: aloitamme jo kello 17:30 ja ulkona on oltava kirjaston sulkeutuessa kello 20. Pasilaan on erinomaiset liikenneyhteydet ja, toisin kuin Kampissa, lähistöllä on tarjolla kohtuuhintaisia parkkipaikkoja. Lisätietoja elokuun Väärtissä.



7.5.2012 Kerhoilta Seurasaaren klo 18:00-20:00

Toukokuun kerhoilta pidetään kevääseen heräävässä luonnossa. Lähdemme klo 18 Seurasaaren sillan kupeesta (mantereen puolelta) tutustumaan Seurasaaren luontoon ja kulttuuriin. Ulkomuseo avautuu kuun puolivälissä, mutta voimme ihailia rakennuksia ulkoapäin.

Ota mukaan säänkestävät vaatteet, omat eväät ja avoin mieli. Retken jälkeen on mahdollisuus grillata makkaraa tai muuta hyvää juhlakentän läheisyydessä olevalla grillipaikalla.

Tervetuloa!

10.9.2012 Kerhoilta, Pääkaupunkiseudun retkikohteet, Raija Hentman

8.10.2012 Kerhoilta, Syyskokous ja kuvia kesän reissuista

LÄHIRETKET

3.5 Iltaretki Kauhalaan

Kokoontuminen klo 18 vanhan Turuntien (tie 110) ja Laitamaantien risteyksessä, jossa parkkitilaa muutamille autoille. Järjestä kimppakyytejä! Espoosta päin tullessa vanhan Turuntien nimi muuttuu Nupurintiestä Turuntieksi kunnanrajalla kohtaamispaikan kohdalla. Bussi 290 lähtee Kampista klo 17:10, ajaa Pitäjänmäen ja Leppävaaran kautta, pysäkki Laitamaantie. Bussi 280 ajaa suoraan Veikkolaan, josta voidaan sopia kyyti. Tutustutaan Kauhalan ulkoilualueeseen. Vaihtelevaa maastoa metsäpoluilta purorotkoon ja kallioille, tulentekomahdollisuus. Lisätietoja Tommi Avikainen, 0500-546126 tai tavikainen@gmail.com

9.5 Lähiretki Mustavuori

Mustavuori on yksi pääkaupunkiseudun arvokkaimmista lehdoista. Kokoontuminen tapahtuu 18.00 bussin 96 päätepysäkillä, Porslahdentien ja Niinisaarentien risteyksessä.

Kävelymatkaa kertyy noin 6km.

Lisätietoja alueesta löytyy esimerkiksi sivulta

<http://www.hel.fi/hki/Ymk/fi/Asiakaspalvelu/Julkaisut/Oppaat+ja+esitteet/Retkiopas>

Lisätiedot Juha Kelkka, juha.kelkka@pp.inet.fi, 050 3323239.

14.5 Suunnistukseen tutustuminen Paloheinä

Tervetuloa näin kevään korvalla ohjatusti tutustumaan suunnistuksen saloihin Paloheinän Iltarasteille. Varsinaisen tapahtuman järjestää Helsingin suunnistajat, mutta kerholaisista ainakin Esa Tervonen on ohjaamassa Kavtsilaisia rasteilla. Jos taitoa ja intoa riittää, niin maastoon on myös mahdollista mennä omatoimisesti tai kaverin kanssa. Kokoontuminen Paloheinän Ulkoilumajan kahvion edessä kello 17:30. Varaa mukaan maastokelpoiset jalkineet ja asu + 10 euroa rahaa karttamaksuun ja kahvion antimisiin. Mukaan on hyvä varata myös karttapussi (esim. isokokoinen Minigrip pussi), sekä kompassi ja iloista mieltä. Jos tarvitset suunnistustarvikkeita, niin rasteilla on myös Suunnistajan kaupan myyntipiste. Ilmoittautumiset ja lisätiedot Esa Tervonen, etervone@gmail.com tai 040 733 5162.

15.5 Linturetki Suomenojalle Espooseen

Kokoontuminen iltaretkelle on tiistaina 15.5.2012 klo 18.00 Suomenojan altaan pohjoisella pysäköintipaikalla (Hyljeluodontietä n. 300 metriä ja tien tehdessä mutkan oikealle, käännyt vasemmalle pikkutielle, tienviitta Lintutornit). Suomenoja on entinen merenlahti, joka on sittemmin padottu altaaksi jätevesipuhdistamon käyttöön. Allas on rehevä ja siellä on runsas vesilintuvalikoima mm. mustakurkku-uikku, haapana, sinisorsa, tavi, lapasorsa, telkkä, tukkasotka, punasotka, nokikana, liejukana, silkkiuikku. Allasta kiertää polku ja kävelytie ja reunoilla on kaksi lintutornia. Varustaudu retkelle sään mukaisella asustuksella, kiikareilla/kaukoputkella, lintukirjalla ja halutessasi voit ottaa mukaan evästä.

Tiedustelut Merja Pehkoselta, merja.pehkonen@welho.com, puh. 0405329686 (parhaiten tavoitat iltaisin ja viikonloppuisin).

20.5 Meikon salomaa

Päiväretki Meikon luonnonsuojelualueelle Kirkkonummella. Aja Kirkkonummelta Volsintietä, jolta taajaman päättyessä viitta vasemmalle Myllykylään. Jatka Myllykyläntietä, kunnes ohitat vesilaitoksen ja saavut pysäköintialueelle. Vesilaitoksen pihaan ei saa pysäköidä! Kirkkonummelle esim. junalla tulevien kanssa voidaan sopia kyydistä. Kokoontuminen klo 10. Tehdään monipuolinen katsaus Meikon alueen hienoihin retkeilymaihiin. Maasto hyvin vaihtelevaa, tulentekomahdollisuus. Ota reilut eväät ettei nälkä yllätä. Täältä ei maltaisi lähteä kesken pois! Lisätietoja www.meikonsalomaa.fi sekä Tommi Avikainen, 0500-546126 tai tavikainen@gmail.com

3.6 Lasten saariseikkailu Harakkaan

Sunnuntaina osallistumme Ympäristökeskuksen Harakan saaren saariseikkailuun. Retki alkaa 12:30 ja kestää 15:00. Saarelle liikennöi yhteysvene, joten ole hyvissä ajoin paikalla. Jos vaikka känkkäränkkä iskee kesken retken, niin yhteysvene liikennöi noin puolen tunnin välein, joten aikaisemminkin pääsee pois. Varaa mukaan säänmukaiset jalkineet, vatetus, eväät reppuun ja kiikarit, kaukoputket ja luontokirjat, jos löytyy. Retki on maksuton lukuunottamatta yhteysveneeseen lippua.

5.6 Kalkkiruukin luontopolku Sotungissa Vantaalla klo 18. Lähtö on Kalkkiuunintien päässä olevalta parkkipaikalta. Hakunilan urheilupuiston suunnasta tullessa käännytään Nurmimäentielle ja tältä Kalkkiuunintielle. Nurmimäentien ja Kalkkiuunintien risteyksessä on myös Trollbergan traktorimuseon opaste. Navigaattoriin voi laittaa osoitteeksi Kalkkiuunintie 17, Vantaa, mutta aja siitä vielä n. 200 m eteenpäin luontopolun valko-vihreän opasnauhan osoittamaan suuntaan eli varsinainen parkkipaikka ei ole vielä heti Kalkkiuunintie 17:ssä olevan talon ”takana” olevalla puomilla, vaan se on vasta vähän kauempana metsässä. Parkkipaikalle sopii vain muutama auto, joten suosikaa kimpakyytejä sekä mahdollisuuksien mukaan julkista liikennettä ja kaksipyöräisiä kulkuvälineitä. Bussilla paikalle pääsee Helsingin rautatienraiteilta (742), Korsosta (742) ja Tikkurilasta (69). Tarkemmat aikataulut löydät www.reittiopas.fi. Jää pois Kalkkiuunintien pysäkillä ja edessäsi on vielä n. 2 km:n kävelymatka lähtöpaikalle Kalkkiuunintietä, jota tosin kaikki autollisetkin käyttävät... Kierrämme Kalkkiruukin luontopolun vastapäivään. Kulkuamme opastavat vihreä-valkeat merkit. Reitti kiertää pelto- ja metsämaisemia perinteisellä kalkkikaivos- ja maatalousalueella. Metsät jyrkkine kalliorinteineen ympäröivät viljelyksiä. Korkeimmalta kalliolta, Högbergetiltä, avautuu näköala alueen yli. Matkaa reitille kertyy noin 4,5 km. Jos kosteutta on lähelläkään marras-joulukuun mallia, luontopolulla on mutaisia kohtia. Vastapäivään kierrettäessä retkemme loppupuolella tulee vastaan Kalkkiruukin laavu, jolla pidämme evästäuon. Varustuksena siis sään mukainen vaatetus sekä retkieväät. Retkelle ei ole ennakoilmoittautumista. Retken yhdyshenkilö on Markku Arola p. 0500-777 554.

7.6 Rodopuisto Etelä-Haagassa torstaina klo 18

Haagan Alppiruusupuisto (Rodopuisto) on osa Suomen oloissa ainutlaatuisia puuvartisten koristekasvien kasvinjalostustyötä. Alueelle istutettiin vuonna 1975 yhteensä 3000 alppiruusuristeymää tutkimustarkoituksiin. Jalostusohjelman tavoitteena oli luoda Suomen ilmastoon sopeutunut, kasvutavaltaan ja kukkien väriltään monipuolinen lajikkeisto. Puisto sijaitsee Etelä-Haagassa, Laajasuontien loppupäässä, Paatsamatien risteystä vastapäätä. Junat M, E, L, A, S ja U Huopalahden asemalle ja bussit 40 ja 43 Ilkantielle sekä bussi 41 Eliel Saarisen tielle.

Kokoontuminen klo 18 Paatsamatien ja Laajasuontien risteyksessä. Lisätietoja litu Gerlin, 040 707 4598 (varmimmin tekstiviesti) tai iitu.gerlin@kolumbus.fi

16.6 Lähiretki Espoon saariston ulkoilualueille saaristoveneellä

Retken voi tehdä joko yhden päivän retkenä 16.6 saaristoveneellä tai meloen kahden päivän retkenä, jolloin yövytään omassa teltassa ulkoilusaarella. (Katso RETKET) Myös saaristoveneellä liikkuvilla on mahdollisuus yöpyä samassa saarella.

16.6 Retki saaristoveneellä Espoon saariston ulkoilualueille

Kokoontuminen aamulla Nokkalan venesatamassa. Tarkempi kellonaika ilmoitetaan, sen jälkeen kun saaristoveneiden aikataulu on julkaistu. Helsingistä pääsee bussilla 132 Nokkalanniemeen, josta lyhyt kävely venesatamaan. Tarkemmat aikataulutiedot löydät www.reittiopas.fi. Paluu Nokkalaan lauantai-iltana tai sunnuntai-iltana, jos yöpyy saarella. Retken aikana käydään maissa kahdella tai kolmella ulkoilualueella. Kohteissa voi laittaa ruokaa keittokatoksissa. Ota mukaan varmuuden vuoksi juomavettä ja sään mukainen vaatetus.

Lisätiedot ja ilmoittautumiset Merja Pehkonen, mpehko13@welho.com, puh. 040 532 9686 (parhaiten tavoitetaan iltaisin ja viikonloppuisin). Tarkemmat tiedot kohteista myös Tasso Lampénilta **050 305 7034**.

26.7 Lähiretki Kallahdenniemeen

Kallahdenniemi on pitkän harjumuodostelman mereen työntyvä pää. Matkalla on kaksi luontopolkua, vanhaa männikköä, merenrantaniitty, rantakallioita ja uimaranta.

Kokoontuminen tapahtuu 18.00 Kallahden peruskoulun pihalla, Kallahdenraitti 1. Kävelymatkaa kertyy noin 5km.

Lisätietoja alueesta löytyy esimerkiksi sivulta

<http://www.hel.fi/hki/Ymk/fi/Asiakaspalvelu/Julkaisut/Oppaat+ja+esitteet/Retkiopas>

Lisätiedot Juha Kelkka, juha.kelkka@pp.inet.fi, 050 3323239

16.8 Lähiretki Helsingin Vanhankaupunginlahdelle torstaina klo 18 alkaen Kulttuuripainotteinen retki Helsingin kaupungin alkuperäisille syntysijoille. Tutustutaan historiaan ja luontoon Vanhankaupunginlahden ympäristössä. Retken loppupuolella voi valinnan mukaan jatkaa lintutornille, Lammassaareen pitkospuita pitkin tai tutustumaan Arabianrannan luontoaiheisiin taideteoksiin.

Tapaamme Vanhankaupungintien alussa olevalla parkkipaikalla (Vanhankaupungintie 3). Lähelle pääsee myös julkisilla kulkuneuvoilla (raitiovaunut 6 ja 8 sekä bussit 68 ja 71 Rautatietorilta Helsingistä). Tarkemmat aikataulut löydät www.reittiopas.fi. Mukaan sään mukainen vaatetus, retkievää mieltymyksiesi mukaan sekä mahdollisesti kiikarit. Retkelle ei ole ennakkoilmoittautumista. Retken yhteyshenkilö on Kirsi Hiltunen, puh. 040 543 1074.

25.8 Polkupyöräillen Tuusulanjärven ympäri, koko päivän retki

Lähtö lauantaina klo 10.00 Vanhalta Tuusulantieltä Vantaanjoen yli menevältä sillalta. (puhelinluettelo Fonecta 2011 sivu 83 A2)

Pyöräilymatkaa kertyy lähtöpaikalta Järvenpään ja takaisin ehkä noin 50 km.

Mukaan saa tulla matkan varrelta.

Tarkempi reitti ja aikataulu ilmenee netistä www.tunturilatu.fi/kavtsi.

Sivu ilmestyy sinne kesän aikana, kun on tehty testimatkoja.

Matkan vetäjänä on Irma Tolonen, irma.tolonen@pp.inet.fi tai 040-7326851

RETKET

16-17.6 Melontaviikonloppu Espoon saaristossa

Kokoontuminen 16.6 klo 10 Espoon Rullaniemessä Villa Rulluddenin pysäköintialueella, Rullaniementien päässä. Retkellä tutustumme Espoon ulkoilusaariin ja luonnonsuojelualueisiin sekä luontokohteisiin. Lisäksi tutustumme saaristoluontoon ja -historiaan. Yövymme omissa teltoissa jossain ulkoilusaarella, mahdollisesti Gåsgrundetin saarella. On syytä ottaa jonkin verran juomavettä mukaan, sillä ulkoilusaarien veden juomakelpoisuudesta ei ole takeita ellei sitä ensin keitä. Sunnuntai-iltapäivällä palaamme takaisin. Tällä melontaretkellä voivat Inarijärven retkeläiset harjoitella taitojaan. Ota huomioon, että liikumme myös tuulelle alttiissa ulkosaaristossa, jolloin kajakki on turvallisempi kuin avokanootti eli inkkari. Ilmoita riittävän ajoissa, jos haluat että kerho hankkii kanootin käyttöösi retkelle. Voit myös esittää muita toivomuksia, jotka liittyvät melontaan, kyyteihin tai majoitukseen. Jos melot omalla kalustolla on hyvä ilmoittautumisen yhteydessä kertoa millaisella kalustolla olet liikkeellä.

Ilmoittautumiset toivotaan 10.6 mennessä Risto Heinäselle sähköpostiin risto.heinanen@luukku.com tai puhelimella 050 3263994. Tiedusteluja retkestä myös Tasso Lampénilta sähköpostitse tasso.lampen@kolumbus.fi tai puhelimitse 050 305 7034 ennen 6.6

VAELLUKSET

31.7.-10.8.2012 Melontaa ja kalansyöntiä Inarinjärvellä

Ja varmaan siellä muutakin syödään, lakkoja ainakin. Tarkoitus on nauttia maisemista kiireettömästi ja aikaa pyritään jättämään myös leirielämään. Ajankohta on sellainen, että silloin voi vaikkapa marjastaa ja tietysti kalastella, tai vain olla ja lökötellä, mistä itse kukin pitää.

Vesille lähdemme tiistai-aiamuna 31.7. Nitsijärveltä Mursulahdesta ja melotaan Inarinjärven Koskivuonon ja Kyynelvuonon kautta Kyyneljärvelle ja edelleen sen koillispuolelle. Matkaa kertyy n. 40 km joka taitetaan kolmen päivän aikana niin että kiireettömyys toteutuu. Kyyneljärvellä viivymme leirissä viisi päivää jolloin on mahdollista vaikkapa tutustua ainutlaatuihin Vätsärin erämaahan.

Mukana seuraa turvavene joka toimii myös kalastusveneena. Anomme tapahtumaa varten luvat muutamalle verkolle, ja jos kala-onginta on aiempien reissujen mukainen niin joka päivä saadaan syötäväksi tuoretta kalaa paistettuna, savustettuna, keittona tai graavina. Mukaan otetaan yhteisiä ruoka-, kahvi- ja tietysti lätyhetkiä varten klapeilla toimiva keitin. Yleensä lätyt on syöty vastapöydän lakkojen kera. Maistuis varmaan sullekin.

Paluumatkan melontaan Kyyneljärven perukoilta varaamme myös kolme päivää, ja rantaudumme Nitsijärveltä lähtöpaikkaamme perjantaina 10.8.

Tarkoitus on järjestää ainakin yksi ennakoiva melontaretki jossa on mahdollista saada tuntumaa matkan vaatimasta melonta- ja kuntotasosta. Mikäli et ole kokenut meloja, harjoitusretki on edellytys osallistua varsinaiseen melontaan Inarilla. Harjoituksen ajankohta sovitaan kesä-heinäkuulle sen jälkeen kun ilmoittautumisaika on umpeutunut.

Ilmoittautumiset toukokuun loppuun mennessä ottaa vastaan Risto Heinänen joko sähköpostiin risto.heinanen@luukku.com tai puhelimeen 050 3263994. Tiedustelut samalta henkilöltä.

Kerhoviikko ja ruskavaellus Susi Talaksella 1.-8.9.2012

Syksyn kerhoviikko pidetään Susi Talaksella. Viikon aikana on mahdollista oleilla kämpällä, kalastaa, tehdä päiväretkiä tai vaeltaa Sarmitunturin alueella.

Vaellusporukka kiertää Talaksen eteläpuolen erämaa-alueilla, Vanhapää, Sarmitunturi, Pahakuru, Sarmikuusikko, Ison Arttajärven eteläpuolella.

Retkipalaveri pidetään tiistaina 24.7. myöhemmin ilmoitettavassa paikassa.

Lisätiedot Juha Kelkka, juha.kelkka@pp.inet.fi, 050 3323239.

MUUT TAPAHTUMAT

12.5.2012 Kärrin talkoot

Tervetuloa pitkät perinteet omaaviin Kärrin kevättalkoisiin. Luvassa kaikenlaista huiskimista, tomutusta, harjaamista ja jynssäämistä sekä tietysti syömistä. Tulokahvit tarjotaan klo 09.00, keskipäivällä soppaa ja kahvit taas saunan jälkeen. Omat ruokailuvälineet mukaan.

Ruokajärjestelyjen helpottamiseksi toivotaan ennakoilmoittautuminen pehtoorille joka on Risto Heinänen ja puh.numero 050 3263994 ja sähköposti risto.heinanen@luukku.com.

Jos tarvitset kyytiä niin kysy siitäkin pehtoorilta.

TURINOITA TAPAHTUNEISTA

PUOLIPITKÄ MARSSI 5.11.2011/Annu Koistinen

Markku Arola oli suunnitellut Kavtsille tämän syksyisen marssin, jonka pituudeksi hän ennakoiti 20 kilometriä. Pyhäinpäivän aamuna kavtsilaisia oli koolla ilmoittautuneen 21 hengen lisäksi kymmenkunta ex tempore-osallistujaa sekä kaksi koiraa. Ilma oli lämmin ja harmaa.

Takanahan oli lämpimin lokakuu 50 vuoteen. Viimeiset keltaiset ja punaiset lehdet sinnittelivät vielä puissa ja pensaissa, eikä pakkasista ollut tietoakaan. Matkaan lähdettiin yhdeksältä Pirkkolan eteläiseltä parkkipaikalta, ja kuljettiin kohti Paloheinää. Sieltä edelleen kohti Haltialaa, missä löytyi

kävelytien varrella sopiva levähdyspaikka. Ja eiku kahvin keittoon! Kösän (Kyösti Lamminjoki) tutusta sinisestä rinkasta kaivautui tuttu Kösäkkö-keitin, jolla valmistui kahvit halukkaille tuota pikaa. Kahvin vahvistamina uskaltauduimme kohta ulkomaille, eiku ulko-Helsinkiin eli Vantaanjoen yli pienen pyrähdysten verran. Suurta tahdonvoimaa käyttäen ohitimme herkuistaan kuuluisan Pitkähäkösen majan ja suuntasimme takaisin kohti Pirkkolaa. Peräpään valvoja Ismo (Mussaari) komensi pilliä viheltäen meitä parijonoon aina kun muita kulkijoita pyrki letkamme ohi.

Tällainen marssi on oiva tapa tutustua "uusiin" kavtsilaisiin, huomasiin kulkevani yhden etapin milloin kenenkin vieressä, ja niitä näitä jutellessa kilometrit taittuivat ja vanhojen ja uusien tuttujen kuulumiset vaihtuivat. Jotta säädetty kilometrimäärä täytyisi, kuljimme paluureitin Maunulan majan kautta. Siellä kaakao ja munkki maistuivat erityisen sokerisilta ja hyviltä! Olimme takaisin Pirkkolan parkkipaikalla vähän ennen puolta kolmea. Ja katso, Ismon aparaatti näytti kuljetun 20.3 km, ei paha! Arvioin, että tauot pois lukien teimme matkaa 4 tuntia eli 5 km tunnissa eli 12 minuuttia per kilometri. Oikein mukava, marssi, kiitokset vetäjä-Markulle ja kanssakulkijoille!

Lähiretki: Koskikarat / Pitkähäkö

Kolme retkeä yhden linnun tähden.

Kokoonnuimme ensimmäiselle lähiretkelle lauantaina 21.1.2012 Pitkähäkösen ulkoilumajalle. Edellisen vuorokauden oli satanut lunta runsaasti. Merja Pehkonen veti retkeä, jossa oli yhteensä viisi osanottajaa. Majalta suuntasimme ensin Vantaanjoen rantaan tavoitteenamme löytää koskikara ruokailemassa koskessa. Koskikara oli jossain muualla. Pitkähäkökelta jatkoimme matkaa kävellen Silvolan kartanon kautta Vantaankoskelle, Vanhalle Viilatehtaalle. Vantaankosken kuohujen seasta voisi myös löytyä koskikara. Rämmimme lumessa ja koskikara oli jossain muualla. Palasimme kävellen takasin Pitkähäkökelle. Tunkeutuessamme autoihin eräs pariskunta kertoi nähneensä koskikaran Ruutinkoskella. Lähdin seuraavana päivänä hiihtoretkele Ruutinkoskelle. Kauniissa lumisessa talvimaisemassa tapasin koskella punatulkkua ja heinäisorsia. Siis ei vielääkään havaintoa koskikarasta.

Parin viikon päästä olin kävelyretkellä Vanhakaupungin koskella. Jo kaukaa näin valokuvaajan tähtäävän koskeen. **Siellä oli koskikara.** Valokuvaaja kertoi sen olleen sillä paikalla jo muutaman viikon.

Koskikara saapuu pohjoisen pesäpaikoilta etelään talvehtimaan. Se on paikkalintu niin kauan kuin on avoimia koskia ja jokia.

Lintukirjani kertoo, että koskikara on erikoinen, lyhytperäinen ja pulleavatsainen varpuslintu, nokimusta ja kahvinruskea, kurkkulappu on hohtavan valkoinen. Koskikara pesii yleisenä vuolaiden koskien ja kivikkoisten virtojen äärellä. Koskikara etsii säännöllisesti kosken pohjasta hyönteistoukkia, kotiloita ja muita pikkueläimiä.

Kirjoituksen laati Irma Tolonen

Lumikengillä lähiretkellä 7.2.2012/Antti Pulliainen

Mikään ei ole niin terveellistä kuin pysyä pois kotoa. Tulin tähän lopputulokseen, kun näimme kotitapaturmien prosenttimäärän kaikista onnettomuuksista, Martti Mäkelän 112-kerhoillassa.

Välttääkseni kotona notkumista eli vaaroja, turvauduin tiistai-illan hämärtyessä Kavtsin retkiohjelmaan. Panu Loisan lumikenkäretki Lintumetsän alueelle, Helsingin, Espoon ja Vantaan rajoille unohtuneelle metsäalueelle oli vielä sopivan lähellä. Lähiretkellekin teki mieli ostaa lähiruokaa, lähikaupasta, mutta tyydyin kuitenkin appelsiiniin, joka sekini jäi syömättä.

Ohikulkijoiden ihmetellessä, valikoitunut A-joukko sukelsi metsän syliin. Panun perässä lampsi Tiina Loisa, innokkaan lapinkoiransa, Joikun vetämänä ja Antti Pulliaisen pitäessä perää yllättävän valoisassa metsässä. Joiku nautti lumisukeltamisesta ja kahlasivat vauhdikkaasti korvat tötteröllä 30-40 senttissä hangessa. Kauniin kalvokkaassa kuutamossa ja tähtien tuikkiessa parituntinen hujauti nopeasti. Panu antoi kevyen vaelluksen ohessa pikakurssin tähtikuvioista ja kirkkaimmista tähdistä.

Järeä kuusimetsä ympäröi kallioalueiden ikihonkia ja haavikkojakin mahtui alueelle. Voimalinja halkaisee ikävästi Lintumetsän ja uudet uhkaavat tieurat tunkeutuvat alueen reunoille, ennustaen tulevasta uudisrakentamisesta.

Toivon kuitenkin Espoon päättäjiltä kaukonäköisyyttä rauhoittamalla tätä lähierämetsää mahdollisimman paljon?

Onnistuneen retkemme päätteeksi putkahdimme katuvalojen loisteeseen. Autoilijat pysähtyivät kunnioittaen, turvaten illan, hämärän kulkijoiden tien ylityksen!

Yhteinen, lämmin tehetki kruunasi vielä iltamme.

Lumikammiretki Kärrikaltiolla 11.–12.2.2012

Olipa kerran kaksi talviretkeilynoviisia, jotka halusivat rakentaa lumikammin. Kahdestaan puuhaan ei uskallettu ryhtyä, mutta Googlen kautta löydetty Kavtsin lumikammiretki oli ratkaisu ongelmaan. Lumikammimestari Riston johdolla lapiointiin kaksi komeaa kumpua Kärrin takamaastoon ja vietettiin unohtumaton yö lumipesän rauhassa ja hiljaisuudessa. Lauantaina 11.2. kurvasimme hyvien ajo-ohjeiden avulla Kärrikaltion pihaan. Risto ja Kösä pitivät meille Kärrin esittelyn. Tupa syynättiin ja todettiin viihtyisäksi. Porukkaan liittyi vielä Aleks, joten yhteensä meitä kamminrakentajia oli viisi. Viime vuonna kuulemma oli reilusti enemmän porukkaa. Lapiointiturakan keskellä, hien valuesssa selkää pitkin ymmärsimme syyn tämän vuoden osanottajakatoon; kammin rakentaminen on todella rankkaa hommaa. Ensin kasattiin yli kaksi metriä korkea ja noin kolme metriä leveä lumikumpu. Lunta raahattiin pressuilla läheltä ja vähän kauempaakin. Lopuksi kammin ulkopuoli viimeisteltiin näyttämään kananmunan terävämmältä puolikkaalta. Lumen rakenteen kiteytyessä pidettiin kuivattelu- ja ruokatauko kämpällä.

Muutaman tunnin kuluttua kammi oli tarpeeksi kovettunut ja päästiin koverruspuuhiin. Risto oli piirtänyt havainnollistavat kuvat kulkuaukon koosta. Tärkeää on, että makuutila on reilusti sisääntuloaukon yläpuolelle. Näin kylmä ilma ei pääse puhaltamaan kammin sisälle ja lämpö pysyy kovillakin pakkasilla siedettävissä lukemissa. Kovertamisen helpottamiseksi lumikasaan haudattiin lapiointivaiheessa ahkio ja useita ilmalla täytettyjä jätesäkkejä. Kun lapiointi kohtasi säkin, se tyhjennettiin ja heti oli kolo suurempi kammin sisällä. Sisäpuolesta hiottiin sileän holvimainen ja kammi viimeisteltiin tuuletusaukolla happikadon välttämiseksi.

Kämpällä nautitun iltapalan jälkeen hiihdeltiin takaisin kammeille otsalampun valossa. Pesä vuorattiin avaruuspeitteellä ja makuualustoilla, siitä tuli oikein viihtyisä. Yölämpötila pysyi muutamassa pakkasasteessa, joten emme ihan päässeet testaamaan kammin pakkasensietokykyä. Kammin sisälämpö oli kuitenkin plussan puolella. Sunnuntai aamuna heräsimme onnellisina siitä, että kaiken urakoinnin jälkeen olimme taas yhtä kokemusta rikkaampia. Untuvamakuupussin lämmössä ja kynttilän valossa kammi oli mitä miellyttävintä ja hiljaisinta unipaikka. Jätimme kammeille haikeat hyvästit. Ennen kotimatkaa Kösä esitteli vielä hienoa talvitelttainnovaatiota ja retkikeitintä. Viikonlopun aikana opimme hurjasti lisää talviretkeilyä. Kiitokset Ristolle ja Kösälle asiantuntijuudesta sekä hauskoista tarinoista ja Aleksille hyvästä retkiseurasta! Teksti: Pilvi Koivuniemi

Kuvat: Eemeli Nieminen ja Pilvi Koivuniemi



Kuva 1. Kammin pohjan valmistuttua, työtä helpotettiin korvaamalla osa lumesta ahkioon sidotuilla jätesäkeillä.

Kuva 2. Valmiiseen kasaan asetellaan tasaisin välimatkoin keppejä merkkamaan seinän haluttu paksuus.

Päijänteen hiihto 20.-25.2.2012

Risto Heinäsen johdolla kolmen hengen porukka lähti Kuhmoisten venerannasta kohti Päijänteen selkiä. Maanantaina hiihdimme pitkää sisälahtea ja lumen vuoksi matka oli melko hidasta. Viimeinen tunti alkoi helpottaa, kun pääsimme avoimelle paikalle. Lunta oli enää muutama sentti jään päällä. Kun piti ottaa vettä, niin kovaa jäätä oli melko paksu kerros. Tiistaina lähdimme kohti Judinsalonselkää. Alkumatkasta tutustuimme majakkaa, jonka valoa oli ihmetelty edellisiltana. Avoin selkä tekee erikoisia kinostumia lumeen: Majakan reuna on lumeton, toisella reunalla on iso lumivalli ja toinen reuna paljaana pitkälle. Yöpaikka löytyi Kätkynsalon rannasta.

Keskiviikkona lähdimme takaisin etelää kohti. Tuossa vaiheessa tuli ajatus pidentää reissua päivällä. Kösä Lamminjoki halusi yöpyä ulapalla ja löysimme juuri sopivan pienen ulkoluodon, jossa oli lisäksi majakka. Kun saimme teltat pystyyn, alkoi lumimyrsky. Taas oli telttojen ympärillä erikoisia kinostumia.

Torstai oli sitten kunnan sumupäivä. Aamupäivällä tavoitteena oli Päijänteen erakon mökki Koreakoivussa. Sumun vuoksi olimme vähällä mennä ohi. Nyt mökki on kunnostettavana. Iltapäivällä ylitimme Tehinselän sumussa. Yhdessä vaiheessa näytti siltä, että ahtojään kappaleet alkoivat juosta pitkin jäälakeutta. Päivän mittaan tuli kommentti 'tämä voisi olla Inarilta'. Illalla oli sauna Päijänteen virkistysalueyhdistyksen paikassa.

Perjantaina hiihtelimme sitten kohti Kuhmoista ja jäimme yöksi lähelle Kyttäniemeä. Lauantaina oli vielä muutaman tunnin hiihto lähtöpaikalle.

Juha Kelkka

Lähiretki, kuutamokävely Uutelaan 8.3.2012

Kolmen hengen porukka kokoontui Uutelan kanavan eteläpäässä kuutamokävelylle. Illan hämärtyessä tarkastimme aluksi Skatan tilan ja sataman valot. Sen jälkeen tulimme Vuosaarenselän puolen nuotiopaikalle. Tuossa vaiheessa tuli kommentti: Tämän pitäisi olla kuutamokävely, mutta kuuta ei näy, vaikka taivas on kirkas ja pitäisi olla täyden kuun aika. No, pienen odottelun jälkeen se sitten nousi, joten sekin asia hoitui. Samaan aikaan länsitaivaalla Jupiter ja Venus näkyivät kirkkaina.

Juha Kelkka

Viikonloppu vaelluksella Kärristä Fagervikin maisemiin.

Vetäjänä Panu, Maria, Kösä, Martti, Salla Ja Miika, Kaisa, Risto. Retkikoira Joiku



Kuvat:Panu Loisa

3.3–4.3.2012 Lauantai.

Osa porukasta oli saapunut jo perjantai-iltana Kärriin odottelemaan kärsimättömänä lähtö käskyä. Keli oli mitä parhain, ja öisen pakkasen ansiosta hankikanto oli sopivan vankka. Valmistelut veivät tuttuun tapaan sen oman aikansa. Pääsimme kuitenkin liikkeelle hyvissä ajoin ennen puolta päivää. Yhdeksän henkilön ryhmä sonnustautui ahkioiden veto puuhaan, ja lumikenkäryhmään jäi vielä runsaslukuisempi joukko. Ikäjakauma oli todella kattava aina vauvasta vaariin.

Häikäisevän auringonpaisteen saattamana ahkioporukka meni hieman helpompaa reittiä. Lumikenkäilijät menivät omia reittejä, ja kävivät katsastamassa pari viikkoa sitten rakennettujen lumikammien asumiskelpoisuuden. Ryhmät kohtasivat Marjön järven kanoottipoukamassa, jossa vietimme rattoisan meuhetken. Tässä kulkureitit erkanivat, ja ahkiovaeltajat suuntasivat Lillholmen saaren luoteispuolelta synkkään korpikuusikkoon. Ja löytyihän sieltä välittömästi jyrkkäpiirteinen mäki. Selvitimme mäen jollakin tapaa, kokeneemmat helpommin kuin ensikertalaiset. Sähkölinjalla pidämme tankkaustauon, ja suunnittelemme reittivaihtoehtoja. Avo-ojan ylityksen jälkeen pujottelemme alas mäeltä tiheän kuusikon läpi. Pääsimme kaikki onnellisesti alas ilman aineellisia vaurioita (henkisiä vaurioita lukuun ottamatta).

Lyhyen tiehiihdon perään pääsemme pellolle, ja jäämme odottamaan häntäpään hiihtäjiä. No heille tapahtui pieni sekaannus kulkusuunnasta, mutta löysimme lopulta toisemme jälleen. Pienen evästelyn jälkeen kiipeämme Flatbergen mäen päälle. Onnistuin katkaisemaan sauvan, mutta onneksi minulla oli mukana metalli lastat, ja sain korjattua sauvan entistä ehompaan kuntoon.

Mäen päältä olikin melko vaativa lasku tiheäkasvuinen ja louhikkoinen rinne alas järvelle. Nyt olemme jo Bruksträsk - järven jäällä, jota tuttavallisesti puhutellaan myös Fagervik-järveksi. Iltapäivä on ehtinyt jo niin pitkälle, että Panu katsoi parhaaksi etsiä sopiva leiripaikka. Se löytyikin Djupkleviken lahden saaren länsipuolelta. Illan ohjelmassa on teltan pystytystä ja keittimen käytön opiskelua. Kokeilimme myös mahtuuko kösäkköön kahdeksan henkilöä. Kyllä mahtui ja jäi vielä tilaakin. Ja kyllä uni maistui.

Sunnuntai 4.3.2012 Aamu oli jälleen kirkas ja aurinkoinen. Pakkasimme ahkiot, ja vedimme ne Fekerholmarna karin kupeeseen. päivän ohjelmanumerona on tutustumiskäynti Fagervik ruukin nähtävyyksiin. Näin talviaikaan siellä ei ole kovinkaan paljon nähtävää. Toivottavasti kuitenkin niin paljon, että tänne kannattaa tulla vaikka kesällä uudestaan. Jatkamme matkaa niemen yli ja kannaksen kautta Bjusteträsk-järvelle. Pääsemme hetkeksi tielle ja siitä ojanvartta Marsjön – järvelle. Yksi sidevaurio sattui ennen rantautumista. Nyt valitsimme reitin Notanäsin peltojen kautta kukkulan kaakkoispuolelta. Kukkulan kupeessa ovat myös lumikammit. Kävimme tarkistamassa kammien käyttökunnon. Olivat vielä pystyssä. Toivottavasti ensikertalaiset saivat jonkinlaista tuntumaa talvivaellukseen. Keväällä tavataan Tunturissa.

Kirjoitti Martti.

Lumikenkäilyviikonloppu 3.-4.3.2012

Joskus saa mitä tilaa, ja Kärrin lumihenkäilyviikonloppu todella antoi sitä kaikkea – täydellistä kevättalvista säätä, ulkona oloa, leppoisa oleskelua, mukavaa seuraa ja hiukan ajattelemisen aihettakin.

Koko joukon, hiihtovaeltajien ja lumikenkäilijöiden, esittelykierroksen jälkeen sovittelimme rauhassa lumikengät jalkoihimme ja suuntasimme kohti Marsjön rantaa. Suunnistus ja ajoitus osui nappiin päästessämme seuraamaan ahkiohiihtäjien laskua rantatörmältä jäälle.

Pienen evästelyn jälkeen toivotimme hiihtäjille hyvää matkaa ja palasimme tuvalle nauttimaan useimpien meidän kohdalla harvinaisista herkuista. Eli pussipastasta, nuudelikuutioista ja vastaavista, harvinaisuuksia siksi että niitä syödään vain ulkoruokinnan laajan määritelmän mukaisissa olosuhteissa. Tulipa oikaistua hetkeksi muutamaksi tuvan penkillekin.

Sopivan ajan kuluttua vahvuutemme - viisi tamppaajaa, yksi näköalapaikan kuningas ja hauva – päätti lähteä tutustumaan läheiseen Västankvarnin punaisten joukkohaudan muistomerkkiin. Varsin vaikuttava se olikin, ainakin allekirjoittaneelle, muistuttaen siitä että omankin maamme lähihistoriassa on tehty synkkiä tekoja, varmasti puolin ja toisin.

Ulkoilma ja tienpenkalla keikkuminen teki tehtävänsä, jalkoja painoi juuri sopivasti. Illan tummentuessa jatkoimme mihin päivällä jäimme, söimme, jutustelimme ja puuhailimme pieniä, vähän kuutamourakointiakin. Jutut harhailivat välillä kauas lähitodellisuudesta, tulihan katettua niin langan kehräys eilispäivän välineillä kuin fillarin ostopaikkavalinnan filosofiat.

Myös Kärrin vieraskirjaa luimme mielenkiinnolla, pidemmän Kavtzi-historian omaavien avatessa merkintöjen taustoja.

Lähes kymmentuntiseksi venyneiden yöunien virkistäminä lähdimme jälleen Marsjön rantaa kohti.

Edellispäivänä kuulimme että läheisyydessä hääräsi kävynkerääjä, ja visioimme illalla miten hän kiipeilee ketterästi puissa sankoineen. Totuus teknisine apuvälineineen paljastui kohta tuvalta lähtiessämme, mutta silti melkoista hommaa on keikkua traktorinosturin kuopassa ja kerätä käpyjä aamusta myöhään iltaan.

Yön napakahkon pakkasen tuloksena hankikanto oli täydellinen, ja Marsjön kierto sitä myötä mitä leppoisin. Evästelytauon pidimme pikkusaarella, josta nelijalkainen ystävämme löysi saaliseläinten jättämät omat herkkunsa. Järvilenkin loppupuolella saimme myös näköhavainnon näistä - peuroista tai kauriista. Oli komeaa katsottavaa kun juoksivat soljuvasti jäälakeuden poikki.

Hiihtäjät saapuivat, sauna lämpisi, pakkaamisen kuhina täytti tienoon. Lähdettiin tahoillemme. Rentoutuminen ja etäisyyden saanti arjesta jäivät – kiitokset Merjalle ja muille kanssakulkijoille!

Mika Kiiski

KERHON PALVELUITA

Kavtsin toimikunnat ja niiden vetäjät 2012

Kerhotoimikunta:	litu Gerlin
Kerhoiltatoimikunta:	litu Gerlin
Kulinaarinen toimikunta:	Marita Maula
Kämppätoimikunta:	Risto Heinänen
Varustetoimikunta:	Panu Loisa
Retkitoimikunta:	Merja Pehkonen
Tiedotustoimikunta:	Antti Risikko



Kerhon toimihenkilöt 2012

Jäsensihteeri

Vappu Hietala, (09) 587 3745, vappu.hietala@welho.com, Tilkankatu 12 B 41, 00300 Helsinki

Kuva-arkisto

Juha Kelkka, 050 332 3239, juha.kelkka@pp.inet.fi

Susianomukset

Marita Maula, 040 509 4412 mieluiten tekstiviesti, marita.maula@kolumbus.fi

Taloudenhoitaja

Tiina Loisa, 040 778 9242 tiina.loisa@saunalahti.fi

Kerhon tarjoamia jäsenetuja

Tunturikerho Kavtsi kuuluu Tunturilatuun ja sitä kautta Suomen Latuun. Kavtsin jäsenenä sinulla on näin käytössäsi myös Tunturiladun ja Suomen Ladun jäsenedut. Ne löydät Tunturilatu-lehdestä, joka ilmestyy neljästi vuodessa ja Latu ja Polusta, joka ilmestyy kahdeksan kertaa vuodessa. Tämän lisäksi Kavtsi tarjoaa jäsenilleen seuraavia jäsenetuja.

Kerhoillat Kampin palvelukeskus

Retket, tapahtumat ja vaellukset

Koulutus

Jäsentuotteet ja kirjallisuus

Jäsenlehti Väärti

Kämppä Kärrikaltio

yhdeksän kertaa vuodessa

katso toimintakalenteri

kerhon jäsenille alennettuun hintaan


jäsenhintaan

neljästi vuodessa

sijaitsee Inkoossa

Kavtsin jäsenillä on mahdollisuus lunastaa Kärrikaltion kämpän avain yhden jäsenvuoden jälkeen 35 euron hintaan. Jäsenyyden loppuessa avain on palautettava kerholle. Hintaa ei makseta takaisin. Uudet jäsenet voivat käyttää kämppää yhdessä jonkun vanhan jäsenen kanssa.

TULILLA KUULTUA



VÄÄRTI SÄHKÖISESTI

Mikäli haluat luopua postin tuomasta paperi-Väärtistä, ilmoita siitä jäsensihteerille.

Osoite vappu.hietala@welho.com.

Käy tutustumassa sähköiseen Väärtiin, Kavtsin nettisivuilla → palvelut jäsenille → Väärti
<http://www.tunturilatu.fi/index.php?sivu=1/44/93/238>



Itella Green