



**Tunturikerho Kavtsin jäsenlehti**

**4/2012**



**Kavtsi – Tunturiladun kahdeksas kerho  
Retkeilyä vuodesta 1972**

## Tunturikerho Kavtsi

**Jäsenmäärä 575 jäsentä**

### **Jäsenmaksut vuonna 2013 ovat:**

Yksilöjäsen	38,00 euroa
Perhejäsenmaksu	61,00 euroa
Nuorisojäsen	21,00 euroa
Tunturiladun ainajäsenet	8,00 euroa

Perhejäsenmaksun piiriin kuuluvat samassa osoitteessa asuvat. Nuorisojäseniä ovat alle 19-vuotiaat. Maksut sisältävät Kavtsin, Tunturiladun ja Suomen Ladun jäsenyyden. Meillä ei ole käytössä alennettua maksua muihin latuyhdistyksiin kuuluville. Nykyiset jäsenet saavat maksulomakkeen tammikuussa, uusille sen lähettää jäsensihteeri muun materiaalin yhteydessä.

### **Nimi- ja osoitetietojen muutokset**

Kavtsi, Tunturilatu ja Suomen Latu käyttävät Itellan henkilötietopalvelua eikä sinun tarvitse ilmoittaa nimi- tai osoitemuutoksista, mikäli et ole luovuttamista kieltänyt tai muuta ulkomaille/mailta. Ilmoita silloin uudet tietosi jäsensihteerille (vappu.hietala@welho.com, tai puh. 045 230 2112 tai os. Tilkankatu 12 B 41, 00300 HELSINKI).

### **Postiosoite**

Tunturikerho Kavtsi / Juha Kelkka  
Leikkosaarentie 27 B 40 00990 Helsinki

### **Internetosoite**

[www.tunturilatu.fi/kavtsi](http://www.tunturilatu.fi/kavtsi)

### **Sähköpostiosoite**

tunturikerho.kavtsi@kolumbus.fi

### **Pankkitili**

Nordea IBAN FI53 1244 3500 0628 21,  
BIC-koodi NDEAFIHH

### **Maja**

Inkoo, Kärrikaltio  
Inkoonrannikkotie 2290

**Kannen kuva: Inarinjärven  
melontaporukka, kuva Risto Heinänen**

### **Jäsenlehti Väarti**

Lehti ilmestyy neljästi vuodessa.

Painos 470 kpl.

Taitto: Antti Risikko

Piirroksat: Jaakko Vasko, Kalle Wickstrand

Paino: Multiprint Oy

Väärti 1/2013 ilmestyy viikolla 5/2013

Aineisto toimitukseen 4.1 mennessä:

Antti Risikko

antti.risikko@gmail.com

### **Kerhotoimikunta 2012**

#### **Puheenjohtaja Iitu Gerlin**

040 707 4598, iitu.gerlin@kolumbus.fi

**Varapuheenjohtaja Merja Pehkonen**

#### **Liikuttaja**

040 532 9686, mpehko13@welho.com

#### **Kerhoemäntä**

Marita Maula

#### **Koulutusvastaava**

040 509 4412, marita.maula@kolumbus.fi

#### **Pehtori**

Risto Heinänen

050 3263994, risto.heinanen@luukku.com

#### **Sihteeri**

Juha Kelkka

050 332 3239,

tunturikerho.kavtsi@kolumbus.fi

#### **Tiedottaja**

Antti Risikko

antti.risikko@gmail.com

#### **Varustemestari**

Panu Loisa

0400 708 243, Panu.loisa@welho.com

#### **Sisällysluettelo:**

Puheenjohtajan poluilta	3
Toimituksen tulilta	5
Tulevat tapahtumat	5
-Lähiretket	7
-Retket	8
-Vaellukset	9
-Muut tapahtumat	10
Turinoita tapahtuneista	12
Kerhon palveluita	18
Tulilla kuultua	19

## PUHEENJOHTAJAN POLUILTA

### **Retkeilyllistä talviaikaa kaikille kavtsilaisille!**

Kevään ja kesän sateet ovat muuttuneet syysateiksi, joista tietyillä alueilla on ollut tuhoisat vaikutukset. Nyt siis odottelemme lunta ja liukkaita laturia. :)

### **Kerhoillat Pasilassa**

Kerhoiltoihin kokoonnutaan Pasilan kirjaston auditorioon, Kellosilta 9.

Lokakuun kerhoillassa pidettiin syyskokous. Kokouksessa hyväksyttiin vuoden 2013 toimintasuunnitelma ja talousarvio. Kokouksessa valittiin kerhon uudeksi puheenjohtajaksi Markku Arola. Markku on ollut kymmenisen vuotta Kavtsin jäsen, ja aktiivisemmin mukana viiden viime vuoden ajan. Kerhotoimikunnasta pehtoori Risto Heinänen oli ”pakkoerovuorossa”, eli hänellä oli takanaan kolme kautta. Kerhotoimikuntaan valittiin tulevalle kaksivuotiskaudelle Marita Maula ja Merja Pehkonen sekä uutena jäsenenä litu Gerlin. Kerhotoimikunnassa jatkavat myös Juha Kelkka, Panu Loisa ja Antti Risikko. Vuoden 2013 jäsenmaksut vahvistettiin. Uudet jäsenmaksut ovat I-jäseneltä 38 €, rinnakkaisjäsenmaksu 31,50 €, perhejäsenmaksu 61 €, nuorisojäsenmaksu 21 €. Jäsenmaksulomakkeet putkahtavat jäsenille ensi vuoden alussa.



### **Kärrikaltio**

Muistathan, että Kärrikaltion kämpä on kaikkien jäsenten käytössä. Vuoden jäsenyyden jälkeen voi hankkia avaimen kämpälle.

Kärriin ylläpito ei ole ilmaista. Muistathan siis käytyäsi nautiskelemassa Kärriin rauhasta myös maksaa puukassaan haluamasi summan.

Koska Kärriissä ei ole paikalla talonmiestä, täytä lähtiessäsi puulaatikot. Tyhjennä keittiön vesiastiat, pakkasaikaan myös saunan vesiastiat.

Kesäaikaan ruohonleikkuu on hyvää liikuntaa, joten ruohonleikkurit surisemaan!

Tyhjennä myös tuhkaluukut verannalla olevaan tuhkasankoon.



Kärriissä ja sen lähimaastossa on melkoisesti luonnon antimia. Viime kesänä omenasaalis oli valtaisa, kanttarelleja löytyi paljon, tänä vuonna suppilovahveroita oli niin paljon, että koreihin ei mahtunut lisää. Kärriin talkoot ovat tänä syksynä lauantaina 10.11. klo 9 alkaen. Tule mukaan, hommia riittää.

Tunturiladun kuulumisia

Susikyrössä on aloitettu uuden huoltorakennuksen rakentaminen on saatu siihen vaiheeseen, että talvi voi tulla. Vesikatto on valmis, osa ikkunoista on paikallaan. Puuttuvat ikkunat ja ovet on muovitettu niin, ettei vesi/lumi pääse sisälle. Talkoot jatkuvat ensi kesänä.

Kavtsi järjesti Tunturiladun syyskokouksen ja susiaiset 12.-14.10.2012 Kokoushotelli Siikarannassa. SUURKIITOS kaikille ohjelmaan ja järjestelyihin osallistuneille sekä kaikille kavtsilaisille ohjelmaan osallistuneille. Oli hienoa, kun viikonlopun ohjelmaan osallistui 116 henkeä. Ohjelmassa oli mm. Joel Aholan erinomainen esitys Nuuksiosta ja Sipoonkorvesta. Vaikka itse olen liikkunut paljon Nuuksiosta, esityksessä tuli paljon uutta nähtävää. Lauantain illan susiaissa vihittiin 10 sutta, mukana komea kaarti kavtsilaisia: johtajasusi Panu Loisa, tunturisusi Pauli Aaltonen ja outasudet Kari Halinen, Hanna Vauhkonen ja Matti Vauhkonen. Hienoa! Susiaisten jälkeen juhlittiin Kavtsin 40-vuotisjuhlia. Ja meillä kaikilla oli niin mukavaa!

Jatketaan Kavtsin 40-vuotisjuhlia joulujuhlassa la 8.12 klo 17 Solhemissa, Malmilla. Lisää toisaalla tässä lehdessä.

Iloa luonnossa liikkumiseen - nähdään kerhoilloissa ja luonnon keskellä

Sinusta kiitollisena

litu ;)

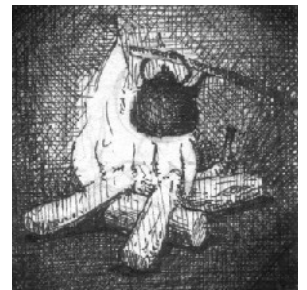
## TOIMITUKSEN TULILTA

### **Tervehdys Väärtin lukijat ja hyvää alkavaa talvea!**

Kiitokset kaikille juttuja ja ilmoituksia lähettäneille.

Toimituksessa toivomme ja otamme vastaan kaikenlaisia juttuja. Tapahtumista tulee lehteen sitä mukaa juttuja kun joku niitä kirjoittaa, eli järjestäjät muistakaa kysyä osallistujista joku kirjoittamaan omanlaisensa jutun. Toivottavaa olisi, että jutut tulisivat suoraan sähköisessä muodossa kirjoitettuna ja jos sattuu olemaan joku kuva niin sellaisen voi laittaa liitteeksi.

Toimituksen puolesta, **Antti**



## TULEVAT TAPAHTUMAT

Ilmoittautuessasi kerhon tapahtumiin toivomme sinun kertovan seuraavat tiedot: Tapahtuman nimi, osallistuja, sähköpostiosoite, puhelinnumero, telttä- ja ruokakunta-toivomus, erityisruokavalio, varustepuutteet ja kuljetustarve tai kimppekyytitarjous. Osallistujan nimeä lukuun ottamatta tiedot jäävät ainoastaan tapahtuman järjestäjien käyttöön!

### **Toimintakalenteri 2012-2013 kevät**

<b>10.11.2012</b>	<b>Kärrin talkoot</b>	<b>Kärrikaltio</b>
<b>12.11.2012</b>	<b>Kerhoilta, Grönlanti</b>	<b>Pasilan kirjasto</b>
<b>17.11.2012</b>	<b>Puolipitkämarsi</b>	<b>Solvalla-Brobacka</b>
<b>8.12.2012</b>	<b>Joulujuhla</b>	<b>Solhem</b>
<b>1.-8.12.2012</b>	<b>Kaamosvaellus</b>	<b>Ivalo-Hammastunturin alue</b>
<b>10.12.2012</b>	<b>Kerhoilta, Namibia</b>	<b>Pasilan kirjasto</b>
<b>1.1.2013</b>	<b>Yhteislenkki koirien kanssa</b>	<b>Hakunila</b>
<b>14.1.2013</b>	<b>Kerhoilta</b>	<b>Pasilan kirjasto</b>
<b>20.1.2013</b>	<b>Lähiretki</b>	<b>Haltiala</b>
<b>27.1.2013</b>	<b>Kuutamokävely</b>	<b>Petikko</b>
<b>9.2.2013</b>	<b>Yhteislenkki koirien kanssa</b>	<b>Pitkälampi</b>
<b>9.2.2013</b>	<b>Lumikenkäretki Vantaan Ladun kanssa</b>	<b>Vuosaari</b>
<b>11.2.2012</b>	<b>Kerhoilta</b>	<b>Pasilan kirjasto</b>
<b>23.-24.2.2013</b>	<b>Hiihtoviikonloppu</b>	<b>Siikaneva</b>
<b>10.3.2013</b>	<b>Yhteislenkki koirien kanssa</b>	<b>Seurasaari</b>
<b>11.3.2013</b>	<b>Kerhoilta</b>	<b>Pasilan kirjasto</b>
<b>28.3.-6.4.2013</b>	<b>Kevätvaellus</b>	<b>Muotkatunturit</b>
<b>8.4.2013</b>	<b>Kerhoilta</b>	<b>Pasilan kirjasto</b>
<b>9.4.2013</b>	<b>Yhteislenkki koirien kanssa</b>	<b>Luukkaa</b>
<b>27.4.2013</b>	<b>Pitkämarsi</b>	<b>Keskuspuisto</b>
<b>9.-12.5.2013</b>	<b>Melonta</b>	<b>Tammisaaren kansallispuisto</b>
<b>13.5.2013</b>	<b>Kerhoilta</b>	<b>Pasilan kirjasto</b>
<b>15.5.2013</b>	<b>Yhteislenkki koirien kanssa</b>	<b>Haltiala</b>

## **KERHOILLAT**

Kerhoillat pidetään Pasilan kirjastotalon II kerroksen auditoriossa. Liikenneyhteydet ovat erinomaiset: Raitiolinjat 7A, 7B ja 9 (Messukeskuksen pysäkki), bussit 22, 23, 50, 58, 58B, 59, 69, 504, 505, 506, 509 ja 518. Kaikki lähijunat pysähtyvät Pasilan asemalla. Sisäänkäynti on Kellosilta 9. Rakennuksen alla on edullista (ilm. 1 €/tunti) pysäköintitilaa, joka ei ole iltaisin vilkkaassa käytössä. Osoite on Veturimiehenkatu 3 ja sinne ajetaan Rautatieläisenkadun kautta. Ja huomaathan, että aloitamme nyt jo kello 17:30.



### **12.11.2012 Kerhoilta, Grönlanti, Kaj Rönnerg**

Jos olet matkustanut ympäri maailmaa, ehkä vanha sanonta "then there is still Greenland" sopii sinulle? Grönlanti on muun arktisen alueen tavoin yhä enemmän kansainvälisesti mielenkiinnon kohteena. Tuon maailman suurimman saaren uskomattoman upea, pääosin koskematon luonto houkuttelee matkailijoita. Mitä matkailu-, vaellus- ja retkeilymahdollisuuksia maa tarjoaa? Mitä sinun on syytä ottaa huomioon ja miten valmistauduttava, kun suunnittelet Grönlannin matkaa? Asiasta kertoo sanoin ja kuvin Kaj Rönnerg, joka on käynyt Grönlannissa kuusi kertaa ja työskennellyt maassa noin 20 viikkoa.

### **10.12.2012 Kerhoilta, NAMIBIA**

Namibialla on erityinen paikka Suomen sydämessä. Siellä tehtiin suomalaisvoimin lähetystyötä 1800-luvulta alkaen, niin tehokkaasti, että puolet maan väestöstä on luterilaisia, ja Martti Ahtisaari kätilöi maalle itsenäisyyden 1990.

Miltä Namibia näyttää elokuussa 2012? Annu Koistinen ja Ilari Uotila tutustuivat maahan reilun kahden viikon ajan. Luvassa on kuvia mm kuuluisalta Sossuvlein hiekka-aavikolta dyyneineen, Kalaharin autiomaasta, Okavangon Deltalta, Chobe-joelta, Viktoria-putouksilta..

Jos aikaa jää, kerromme aikaisemmilta matkoiltamme ja hammashoitoprojekteistamme Etelä-Afrikassa.

### **14.1.2013 Kerhoilta, Montenegron luontoretki 2012, Tasso Lampen**

### **11.2.2013 Kerhoilta**

### **11.3.2013 Kerhoilta, kevätkokous**

### **8.4.2013 Kerhoilta**

### **13.5.2013 Kerhoilta**

## LÄHIRETKET

Lähiretkeily jatkuu vuonna 2013

Tänä vuonna, lehden painoon mennessä, on järjestetty 18 lähiretkeä ja osallistujia retkillä on ollut yhteensä 141. Jokunen retki on vielä tiedossa loppuvuodesta. Liikuttu on kävellen, pyöräillen, lumikengillä ja meloen. Teemoina ovat olleet mm. linnut ja kasvit. Suuret kiitokset kaikille retkien järjestäjille!

Jatkamme lähiretkiteemaa myös vuonna 2013. Teeman toteutukseen toivomme edelleen kerholaisten apua ja ideoita.

Pääset itse vaikuttamaan retkikohteeseen järjestämällä muille kerhon jäsenille retken/lenkin. Esittele oma kaupunginosasi tai muu kohde, josta olet kiinnostunut. Retki voi olla esimerkiksi kävelylenkki kaupungissa, ulkoilualueella tai luontopolulla. Retkikohteen, ajankohdan ja retken keston voit itse päättää. Retken voi tehdä kävellen, pyöräillen tai vaikka lumikenkäillen.

Olisi todella mukavaa, että teitä innokkaita järjestäjiä riittäisi ja haluaisitte jakaa mukavia hetkiä muiden kavtsilaisten kanssa. Toivomme, että kynnyks retken järjestämiseksi on matala ja tarvittaessa voit kysyä apua retkitoimikunnalta.

Mikäli haluat järjestää jonkin retken/lenkin, ota yhteyttä Merja Pehkoseen. Hän kerää ylös kaikki vuoden aikana järjestettävät tapahtumat ja hoitaa tiedottamisen.

Tiedotus lähiretkistä vuonna 2013 tapahtuu kerhon nettisivujen ja sähköisen jäsentiedotteen kautta. Jos tapahtuma on hyvissä ajoin tiedossa, niin ilmoitus onnistuu myös Väärtin kautta. Yhteydenotot merja.pehkonen@welho.com tai puh. 040 532 9686.

**20.1.2013 Lähiretki Haltiala** Lähiretki/Haltialan maatila ja Tuomarinkylän kartanomuseo. Haltialan tilaan kuuluu useita entisiä kartanon rakennuksia ja navetta, jossa on kotieläimiä. Käymme katsastamassa eläimet ja jatkamme sen jälkeen kävellen matkaa Tuomarinkylän kartanolle. Kartanomuseossa on mahdollisuus tutustua Tyylikästä-näyttelyyn. Näyttely esittelee entisajan sisustustyytlejää, vapaa pääsy. Palaamme kävellen takaisin Haltialaan. Yhteensä kävelymatkaa on noin seitsemän kilometriä. Retkelle lähtö on Haltialan tilan kahvila-ravintola Wanhan Pehtoorin edestä klo 11.00, osoite Laamannintie, Helsinki. Tiedustelut Merjalta, merja.pehkonen@welho.com

### **27.1.2013 Lähiretki Kuutamohiihto**

Lähdetään nauttimaan täydenkuun valosta hiihtoretkeillä Petikosta Serenaan päin. Kokoonnutaan klo 17.00 Tallimäentien varrella olevalla Petikon ulkoilualueen parkkipaikalla ja hiihdellään sieltä muutaman kilometrin päässä olevalle laavulle, missä pidetään tulistelutauko ennen paluumatkalle lähtöä. Varatkaa siis syötävää ja lämmintä juotavaa mukaan. Jos lunta ei ole riittävästi hiihtämiseen, niin sitten kävellään. Kaikki kuuhullut ilmoittautukoon Sirpa Alapuraselle, 050 597 5811 tai sirpa.alapuranen@luukku.com

## RETKET

### **17.11.2012 Puolipitkä marssi**

Puolipitkä marssi murtaa ainakin yhden perinteen ja siirtyy pyhäinpäiväviikonlopusta pari viikkoa eteenpäin. Se marssitaan la 17.11. noin klo 9.15 alkaen. Lähtöpaikka on Nuuksion majan parkkipaikka, Nuuksionkuja 2, Espoo, myös Brobackan majana tunnettu. Julkisella liikenteellä paikalle pääsee ainakin busseilla 28T Leppävaaran asemalta ja 85A Espoon asemalta. Linjan 85 aikataulu vaihtuu 21.10. Lehden aineistopäivän tietojen mukaan Espoon asemalta lähtisi bussi klo 8.57, johon on yhteys Helsingistä klo 8.25 lähtevästä E-junasta (aikataulun mukaan). Emme lähde liikkeelle ennen kuin tuo bussi on ohittanut Nuuksion ulkoilumajan. Tarkista kuitenkin aikataulu vielä virallisen aikataulun ilmestyttyä. Tarkemmat aikataulut löydät [www.reittioapas.fi](http://www.reittioapas.fi). Alustavana suunnitelmana on kiertää Nuuksion pitkäjärvi myötäpäivään Nuuksion kansallispuiston kautta koukaten ja itäpuolella kuljetaan Solvallan ja Pirttimäen välissä olevia polkuja. Halutessasi voit jo Solvallassa hypätä bussin kyytiin. Varustaudu säänmukaisella vaatetuksella sekä varaa taukoja varten evästä, juotavaa yms. naposteltavaa. Ilmoittautumista suositellaan, mutta se ei ole pakollista. Retken vetäjinä ovat Markku Arola ja Panu Loisa. Tiedustelut ja ilmoittautumiset Markku Arola, p. 0500-777 554, [markku.arola@kolumbus.fi](mailto:markku.arola@kolumbus.fi)

### **9.2.2013 Lumikenkäretki lauantaina yhdessä Vantaan Ladun kanssa**

Tervetuloa lumikenkäilemään lähes tunturimaiselle Vuosaaren täyttömäelle lauantaina 9.2.2013 kello 11 – 13! Vuosaaren täyttömäki on 60-metrinen täytemaasta tehty kukkula, jolta avautuu huikeat näkymät merelle ja lähiympäristöön. Tapaaminen kello 11 bussin 96 päätepysäkillä Porslahdentien ja Niinisaarentien risteyksessä, [www.hsl.fi](http://www.hsl.fi). Lähellä pysäköintialue. Mukaan omat lumikengät ja sauvat, tukevat jalkineet, reppuun kuumaa juotavaa ja lämmin taukovaate. Lumikenkiä on vuokrattavissa järjestävältä kerholta ja yhdistykseltä. Ilmoittautumiset ja lisätiedot: Pirjo Hyvärinen, [pirhyv@welho.com](mailto:pirhyv@welho.com), puh. 050 306 8967.

### **23.-24.2.2013 Hiihtoviikonloppu Siikanevalla**

Perinteistä hiihtoviikonloppua vietetään tulevana talvena Ruoveden Siikanevalla. Maasto on nimensä mukaisesti avosuota, joten se on helppoa hiihtää ja sopii aloittelijallekin. Yöpyminen tapahtuu teltoissa ja retki on oivallinen tapa testata varusteet ja kunto ennen Lapin hiihtovaellusta.

Kokoonnumme perjantai-iltana Siikanevan parkkipaikalla osoitteessa Ollikiventie 252, Ruovesi. Ensimmäinen yö vietetään teltoissa parkkipaikan tuntumassa ja hiihtämään lähdetään lauantai-iltana klo 10.00. Toinen yö vietetään Jaarikanmaan laavun luona.

Parkkipaikkaa ei normaalisti aurata, mutta tilaamme aurauksen hiihtoviikonloppua varten. Lähelle pääsee myös bussilla joko pikavuoropysäkille Hyytiälä tiehaaraan tai Jäminkipohjaan, josta voi pyytää jonkun autoilevan hakemaan. Lisätietoja kohteesta löytyy osoitteesta <http://www.luontoon.fi/siikaneva>  
Ilmoittautumiset sähköpostilla osoitteeseen [panu.loisa@welho.com](mailto:panu.loisa@welho.com), lisätietoja myös puhelimitse 0400-708243.



## **9.-12.5.2013 Melontaa keväisessä Tammisaarella**

Pidennettynä viikonloppuna olisi aikaa vaikka meloskella Tammisaaren kansallispuiston vesillä ja tavoitteena voisi olla käynti Jussarössä, säävarauksella tosin.

Retki soveltuu kajakeille ja tarkempi ilmoitus tulee Väärtiin 1/2013. Tiedustelut ja ilmoittautumiset Risto Heinänen 050 3263994 tai sähköpostiin risto.heinanen@luukku.com.

## **VAELLUKSET**

### **1.-8.12.2012 Kaamosvaellus Ivalosta Hammastunturiin**

Marras-joulukuun vaihteessa kaamosajan alkaessa ja lumen jo ollessa maassa, on lyhyt ajanjakso, jolloin tunturiluonto näyttäytyy satumaisen lumoavissa väreissä. Valoisaa liikkumisaikaa on kuusi tuntia ja aurinko käy vielä kurkistamassa taivaanrannassa. Maisema värjäytyy eri pastellinsävyihin riippuen mihin ilmansuuntaan katsoo.

Matkaa taitetaan lumikengillä ja varusteet vedetään ahkiossa. Vaelluksen kokonaispituus on noin 85 km, josta ahkion kanssa liikutaan 60 km. Leiristä käsin tehdään päiväretkiä ilman varusteita. Yöpyminen tapahtuu teltoissa.

Vaellus sopii normaalikuntoiselle ulkoilijalle, jolla on ennestään vaelluskokemusta. Jos harkitset ensimmäistä talvivaellusta, mutta hiihtäminen ei vielä houkuttele, on kaamosvaellus oiva tilaisuus kokea talviset olosuhteet tunturissa. Kokeneempikin talviretkeilijä voi saada uudenlaisen elämyksen tästä erityislaatuista jaksosta vuodenkierrossa.

Ilmoittautumiset sähköpostitse panu.loisa@welho.com, lisätietoja myös puhelimitse 0400-708243. Tarkemman reittisuunnitelman ja päiväkohtaisen ohjelman saa pyynnöstä sähköpostilla. Retkipalaveri pidetään Helsingissä marraskuun alussa. Tarkempi aika ja paikka tiedotetaan ilmoittautuneille sähköpostilla.

### **28.3. – 6.4.2013 Kevätvaellus Muotkatunturit**

Käymme läpi parhaat palat Muotkatunturin erämaa alueesta.

Lähtö Torstaina 28.3.2013 Helsingin rautatieasemalta ja Rovaniemeltä matka jatkuu Linja-autolla

Karigasniemen tien varteen Luomusjoen kohdalle. Matkustus aikataulut tarkistetaan vuoden 2013 alussa. Lauantaina 6.4.2013 olemme Muotkan Ruoktussa. Paluu Linja-autolla Rovaniemelle ja


Yöjunalla Helsinkiin Maanantaiaamuna 8.4.2013.

Tiedustelut markempp@dnainternet.net tai 0405883656

## **Andorra GRP – rengasreitti Andorran ympäri syksyllä 2013**

Andorran ympäri kulkeva rengasreitti on noin 120 km pitkä. Reitti on vaativa, mutta kuljettavissa normaaleilla vaellustaidoilla. Matkan aikana nousua ja laskua kertyy yli 8000 metriä ja suuri osa reitin varrelle osuvista huipuista on yli 2000 metrin korkuisia. Reitti on periaatteessa jaettu seitsemään etappiin, joiden pituus vaihtelee 12 – 20 km välillä. Näin jaettuna reitin yöpymispaikkoihin osuvat autiotuvat. Jakoa ei ole pakko noudattaa.

Suunnitelmissa on kulkea reitti syyskuun lopussa / lokakuun alussa 2013 (mahdollisia viikkoja 38 – 41). Matkajärjestelyjen vuoksi osallistujien määrää on todennäköisesti pakko rajoittaa maksimissaan 10 – 12 henkilöön. Retkestä kiinnostuneet voivat ottaa yhteyttä Kirsi Hiltuseen mieluiten sähköpostilla: kirhan@welho.com tai toissijaisesti puhelimitse: 040 543 1074. Ilmoittautuminen 10.2.2013 mennessä. Ensin ilmoittautuneet ovat ensisijaisia lähtijöitä. Reittiin voi tutustua linkistä: <http://www.andorra.ad/en-US/Resources/Pages/GRP.aspx>



## **MUUT TAPAHTUMAT**

### **10.11.2012 Kärrin talkoot**

Tervetuloa Kärrin syystalkoisiin laittamaan paikkoja talvikuntoon. Tulokahvit tarjotaan klo 09.00, keskipäivällä soppaa ja kahvit taas saunan jälkeen. Omat ruokailuvälineet mukaan. Ruokajärjestelyjen helpottamiseksi toivotaan ennakoilmoittautuminen pehtoorille joka on Risto Heinänen ja puh.numero 050 3263994 ja sähköposti [risto.heinanen@luukku.com](mailto:risto.heinanen@luukku.com).

**Jos tarvitset kyytiä niin kysy siitäkin pehtoorilta.**

### **Yhteislenkit koirien kanssa**

Tervetuloa mukaan yhteislenkille koiran kanssa, mukaan mahtuvat myös kaikki koiranmieliset. Tavoitteena on reipas tunnin lenkki ja mahdolliset koirapuistot päälle, jos kohteesta puisto löytyy. Lisätiedot Merjalta, merja.pehkonen@welho.com, puh. 040 532 9686 (puhelimitse tavoitat parhaiten iltaisin ja viikonloppuisin).

Vuoden ensimmäinen yhteislenkki starttaa 1.1.2013 klo 13.00 Hakunilan maisemissa.

Lähdetään liikenteeseen Ojangan koiraurheilukeskukselta, joka sijaitsee Kehä 3:n varrella, Hakunilan ja Porvoon moottoritien liittymien välillä (Pitkäsuontie 7, 01230 Vantaa). Tavataan hallin edustalla.

Helmikuussa lenkkeillään Pitkäkoscilla. Tavataan 9.2.2013 klo 13.00 Pitkäkösken majan parkkipaikalla (Kuninkaantammentie, 00430 Helsinki). Tehdään koirien kanssa hihnalenkki ja lenkin jälkeen päästään vielä koirapuistoon.

Maaliskuussa 10.3.2013 klo 13.00 mennään Seurasaareen. Tavataan Seurasaareen menevän sillan mantereen puolella, P-paikalla.

Huhtikuussa 9.4.2013 klo 18.30 kutsuu Luukkaa (Luukintie 33, 02970 Espoo). Kokoonnutaan vanhan kartanon edessä.

Toukokuussa lenkkeilemme Haltialan maastoissa. Tapaaminen 15.5.2013 klo 18.00 Haltialan tilalla, kahvila-ravintola Wanhan Pehtoorin edessä

## **Talviuinti jatkuu Seurasaarella**

Monen kavtsilaisenkin tuntemassa ja käyttämässä Seurasaaren uimalassa uidaan korjausten jälkeen taas ensi talvena. Alueella on nyt uudet wc-tilat ja naisten puolella rantaan johtavat portaat on uusittu. Suihkuja ja saunaa siellä ei edelleenkään ole eivätkä karaistuneet käyttäjät niitä ole kaivanneetkaan.

Helsingin kaupunki on ulkoistanut talviuintitoiminnan yhdistyksille kuten esim. Seurasaaren Uimarit ry:lle. Uudessa yhdistyksessä on nyt noin sata jäsentä ja uudet uimarit ovat tervetulleita. Uimala on käytössä 24/7 eli avaimella pääsee aina uimaan. Lähempiä tietoja löytyy mm. Suomen Ladun ja Helsingin kaupungin talviuintipaikkojen esittelysivuilta ja aivan lähiaikoina myös yhdistyksen nettisivuilta [www.seurasaarenuimarit.fi](http://www.seurasaarenuimarit.fi). Maksuohjeita on saatavilla myös uimalan seinältä.

## **Tervetuloa joulujuhlaan**

lauantaina 8.12.2012 klo 17 alkaen, Solhemissa, Kirkonkyläntie 23, Malmi!

Paikka on sama, missä joulujuhlaa on vietetty viime vuosina.

Odotettavissa lämminhenkistä ohjelmaa, leikkejä, yhteislaulua, joulunäytelmä... Joulupukkikin on luvannut piipahtaa kiireidensä keskellä! Tarjolla joulupuuroa ja pipareita.

Ohjelmassa on jo toista kertaa ”kaunein joulukattaus”-kilpailu. Kukin ruokakunta voi haluamallaan tavalla kattaa oman paikkansa pöydässä. Jos haluat osallistua kilpailuun, ilmoittaudu juhlan alussa.

Ota joka tapauksessa omat ruokailuvälineet mukaan.

Tule ja tuo perheen ja vaikka naapurinkin pienimmät mukaan!

Vapaa pääsy! Tuo muutaman euron paketti yhteiseen joulusäkkiin. Omille pienillesi voit tuoda erikseen nimellä varustetun paketin.

Jos haluat keittää puuroa, leipoa pipareita tai joulukakkua, ota yhteys kerhon emäntään Marita Maulaan, [marita.maula@kolumbus.fi](mailto:marita.maula@kolumbus.fi).

## TURINOITA TAPAHTUNEISTA

Melontaretki Espoon saaristoon 9.-10.6.2012

Kesäkuun aurinkoisena lauantaiaamuna kokoontui kuusi kavtsilaista Espoon Eskimojen vajalle Rullaniemeen. Kahden päivän melontaretki Espoon saaristoon oli edessä ja se oli samalla kertaa lähiretki ja Inarinjärven melonnan harjoitus. Retken vetäjinä toimivat Tasso ja Risto. Tasso oli koonnut melkoisen tietopaketin Espoon saaristosta. Toivottavasti tämä tieto on joskus suuremman joukon kuultavissa tai luettavissa.

Espoon saaristo jaetaan sisä-, väli-, ulko- ja merisaaristoon. Sisäsaariston rehevä kasvillisuus vaihtuu ulommaisten saarien karuihin silokalliorantoihin. Jääkauden jäljet näkyvät kallioissa ja rantoja muokkaa maan kohoaminen. Espoon saaristo on saanut v. 2012 alusta kunnan saaristo-osan statuksen. Retkemme ulottui ulkosaaristoon, johon yöpymispaikkamme Gåsgrund kuuluu.

Rullaniemestä suuntasimme etelään Suvisaaristoon, jonka kapeikkojen kautta meloimme ensimmäiseen rantautumispaikkaamme Pentalaan. Saari on 130 hehtaarin suuruinen ja se on pääosin luonnonsuojelualue. Ympäri vuotista asutusta siellä ei ole, mutta aikanaan Pentalassa on ollut saaristolaiskylä. Nyt saarella on kesämökkien lisäksi veneily-yhdistyksen paviljonki ja tämän läheisyyteen rakennetaan Espoon kaupungin museon saaristolaismuseota. Rantauduimme hiekkaiselle lahdelle kaakkoisrannalle. Saarella sijaitsee Espoon eteläisin järvi 6 hehtaarin suuruinen Pentalanjärvi, jossa on 0.15 hehtaarin kokoinen saari. Patikoimme järvelle ja yksi meistä pulahti virkistäytymään kirkaaseen veteen.

Pentalasta jatkoimme matkaa etelään Stora Herröhön, jossa pidimme lounastauon. Saari on 44 hehtaarin kokoinen ja sen eteläkulma kuuluu Kirkkonummen kuntaan. Osa saaresta on Espoon kaupungin omistuksessa ja se on ulkoilukäytössä.

Stora Herrön itäpuolella reilun puolen kilometrin päässä on 9 hehtaarin suuruinen Rövaren. Saaren kalliorannalla on useita pitkänomaisia hiidenkirnumaisia syvänteitä. Suurimmat kirnuaihiot ovat matalia ja yli metrin pituisia. Retken aikaan syvänteiden lammikoissa asustivat nuijapäät. Saarella on nähtävissä useita peräkkäisiä rantavalleja, joita kohonnut maanpinta on nostanut kuivalle maalle. Tällaisen rantavallin näimme myös Gåsgrundissa, jonne jatkoimme Rövaresta matkaamme.

Gåsgrundissa rantauduimme saaren länsirannalle suojellun merenrantaniityn tuntumaan. Teltat pystytimme läheiseen hongikkoon. Mielenkiintoinen luontokohde tällä 9 hehtaarin saarella on Gåsgrundin poimuksi kutsuttu nähtävyys. Näin Espoon kaupungin ympäristökeskuksen esitteessä: ”Vuorijonopoimutuksen yhteydessä kallioperän tasomaiset rakenteet puristuivat ja taipuivat kaareviksi poimurakenteiksi. Saaren länsirannalta lähellä vesirajaa löytyy poimuttumisesta kertova kallioperän rakenne eli poimu. Kallion pinnassa on myös paljon jäätikön uurtamisjälkiä.” Poimulle emme päässeet lokkien puolustaessa aluetta ärhäköillä hyökkäyksillä. Samantyyppisiä rakenteita näimme kuitenkin itärannan kalliopinnoilla. Illalla Risto kertoi Inarinjärven melontaretkien suunnitelmista. Myös nuoriso oli löytänyt tämän saaren. Illan hämärtyessä nukahdimme läheiseltä keittokatokselta kuuluvaan musiikkiin. Aamuherätyksestä vastasivat peipot ja merilinnut. Aamutoimet teimme kuivassa säässä. Kun kajakit oli pakattu, alkoi loppupäivän kestävä sade.

Gåsgrundista lähdimme kohti Lehtisaaria ja sieltä meloimme kapeikkojen kautta pohjoiseen kohti Miessaarta ja edelleen kohti Vasikkasaaria. Isossa Vasikkasaassa näkyvällä paikalla kallioniemellä on Poseidonin temppeliksi nimetty huvimaja, jonka maanomistaja oli rakennuttanut vävyllään kielentutkimuksen professorille v. 1897. Saaren vanhassa kalastaja-asumuksessa toimii kioski. Sade ehkä kypsytti meidät, äänin 5-1 päätimme ohittaa Ison Vasikkasaaren kioskeineen rantautumatta ja suuntasimme kohti Matinkylän rantoja.

Saarien nimistö on alkuperältään ruotsinkielistä ja muokkautunut aikojen saatossa. Monen nimen taustalla lienee paikan käyttötarkoitus tai asukashistoria. Asujia saariin on tullut myös Virosta.

Mielenkiintoisia nämä tarinat entisistä saarelaisista. Erään saaren rantaan asukas oli rakentanut oman majakan, jotta laivat eksyisivät karikkoisille vesille. Haaksirikkoutunut alus oli sitten helppo ryöstökohde.

Koko retkellä meloimme yhteensä n. 30 km. Evätön, peräsimetön kajakki on aallokossa vähemmän melonneelle melkoinen haaste: menosuunta saattaa muuttua aivan toiseksi kuin on suunniteltu ja ylimääräisiä kiemuroita tulee matkaan. Melonnan tehostamisesta ja kehon käyttämisestä melonnassa saimme opastusta. Toivottavasti melontataidot lisääntyivät. Lähes 20 vuotta Espoossa asuneelle tämä oli ensimmäinen kosketus kotikaupungin saaristoon. Retkelle osallistuivat vetäjien Tasson ja Riston lisäksi Helena, Pirjo, Tiina ja Eija. Kiitokset retken vetäjille.

Teksti: Eija

## Melontaa ja kalansyöntiä Inarijärvellä 31.7. – 10.8.2012

Retkellä mukana Aleksi Ceder, Risto Heinänen, Pirjo Hukka, Eila Hyttinen, Jukka Kukkola, Kösä Lamminjoki, Tasso Lampén, Tiina Loisa, Anja Pere, Leena Orjatsalo, Susanna Pitkänen, Maria Sovasto, Eija Tiainen, Asko Vahtera, Jukka Vilén, Juha Virkkunen ja Tuomo Väliaho

Risto saatteli 15 Kavtsilaista heinä-elokuun vaihteessa pariksi viikoksi pohjois-Inarille seikkailemaan. Matkaa tehtiin melat heiluen Nitsijärveltä Inarin kautta Kyyneljärvelle ja takaisin. Retkeä johtivat Risto ja Kösä kanootista muiden meloessa kajakeilla. Matkassa oli mukana myös Pirkanmaan vahvistusten Tuomon ja Jukka K:n ohjastama turva-/kalastusvene. Punahilkoiksi ristityt miehet pitivät porukan eväissä verkkoineen ja huolehtivat suurelle seurueellemme sopivien leiripaikkojen etsimisestä. Jukalla olivat taidot ja mausteet loihdita maittavia kalaherkkuja graavisiiasta kalasoppaan. Ja sitä kalaa niissä sopissa tosiaan riitti. Yhteenkin keitokseen päätyi kuutisen kiloa siikaa, haukea ja harjusta. Ja jälkiruuaksi tehtiin porukalla lettuja kera tuoreiden hillojen, kunnes jauhot valitettavasti pääsivät loppumaan kesken kaiken.

Mahtava Inarijärvi tarjosi mieleenpainuvia elämyksiä koko porukalle. Sää vaihteli navakasta tuulesta ja yhden päivän aikana tulleista kymmenistä vesikuuroista pilvettömältä taivaalta loistavaan aurinkoon ja peilityyneen melontakeliin. Samaa vaihtelevuutta löytyi alueen monipiirteisestä luonnosta - vain tunturit puuttuivat. Retkellä opittiin uutta ja kerrattiin vanhaa, Risto piti melonnan lomassa lyhyitä tietoisuuksia sekä tekniikasta että turvallisuudesta ja retken päätteeksi ohjasi halukkaille pelastautumisharjoituksen. Upeat maisemat, omien rajojensa testaaminen ja pelkojensa voittaminen sekä mukavat retkikaverit pitävät varmasti huolen siitä, että jokainen meistä löytää itsensä ensi kesänäkin jostain päin Lappia.

Melontamme lähtö- ja paluupaikka oli Riiko Fofonoffin lomamökkien ranta Nitsijärvellä. Kohtuullista korvausta vastaan saimme pystyttää telttamme kauniiseen niemenkärkeen ja peseytyä rantsaunassa. Löylyt todettiin niin hyväksi, että suostuttelimme Riston aikaistamaan paluutamme yhdellä yöllä, jotta pääsisimme nauttimaan löylyistä vielä uudemman kerran ennen kotiin lähtöä. Lähtöaamu tosin valkeni niin kauniina, että kotimatkan sijasta olisi tehnyt mieli suunnata takaisin vesille. Eväitäkin olisi riittänyt.

Tarkempi retkikertomus melontaretkestämme löytyy seuraavasta Tunturilatu –lehdestä.

Tiina Loisa

## **22.8.2012 Lähiretki Glimsinjoen luontopolulle**

Elokuisena iltana 12 hengen iloinen retkijoukkomme kokoontui Espoon Aurorakodin pysäköintialueella. Paikalle saapui kahdeksan kavtsilaista sekä vierailevina osallistujina neljä innokasta Kauniaisten ympäristöyhdistyksen edustajaa ja islanninlammaskoira Roni. Alkukartoituksen perusteella monelle maantieteellisesti läheinen kohde Träskändan ja Jorvin välissä oli kuitenkin vielä entuudestaan melko tuntematon. Niinpä joukkomme suuntasi Träskändan kauniista puistosta kahden kilometrin mittaiselle reitille varsin kiinnostuneena.

Luontopolulla ei ole opaskylttejä, mutta retkenvetäjä Tasso Lampén oli tutustunut etukäteen alueeseen luontopolkuoppaan avulla. Saimme kuulla alueen jokivarsimetsistä, virtavesiluonnosta ja joen merkityksestä ihmisille aikojen saatossa. Jokivarren luonto on hyvin monimuotoista ja monin paikoin luonnontilaista. Oli hienoa, että saman reitin varrella pääsimme retkeilemään niin jalopuulehdossa, tulvametsässä, rantalehdossa kuin aarniokuusikossakin. Lisäksi ihailimme kauniita siltoja, jotka useassa kohdassa ylittävät alla virtaavan joen. Glimsinjoen luontopolku oli erittäin sopiva kohde virkistäväksi iltalähiretkeksi raikkaassa jokiympäristössä. Retki herätti myös suuren innostuksen lähteä havainnoimaan jokivarren luontoa myös muina vuodenaikoina. Kiitokset hienosta retkestä!

Heidi Lampén

## Pyörällä Tuusulanjärven ympäri

25.8 kello kymmeneen mennessä meitä kokoontui Vanhalla Tuusulantiellä Vantaanjoen sillalla Irma Tolonen, joka toimi retken suunnittelijana ja vetäjänä, Markku Alhoranta ja allekirjoittanut. Siitä alkoi Tuusulanjärven kierto pääosin kevyenliikenteen väyliä ajaen. Ensimmäisellä lepotauolla entisen suuren hiekkakuopan reunalla seuraamme liittyi Pirjo Hukka. Keitimme Irma-nimistä tanskalaista kahvia ja siitä tulikin tujakkaa juomaa, jolla olisi voinut tervata vaikkapa suksia ja luisto johonkin suuntaan olisi ollut taattu. Kahvin kanssa Irma tarjosi kiinteistön hankintasuunnitelmiansa kannalta välttämättömiä makoisia rinkelitä. Seuraavan pitemmän tauon pidimme Tuusulanrantatien varrella olevalla Lottamuseolla. Siihen tutustumisen antoi selvän kuvan lottien laaja-alaisesta toiminnasta sotien aikana. Kiertämämme järven rannalla pidimme seuraavan tauon ja sorsien syöttö eväsmurusillamme oli sen mieliinpainuvin tapahtuma. Jokunen sorsa rohkeni napata rinkelin palan jopa kädestä. Matkalla piipahdimme käsityö/matkamuistoliiikkeessä, jonka käsintehdyt tuoksuvat saippuat jäivät parhaiten mieliimme.. Siirryttyämme järven toiselle puolelle poikkesimme Lassilan tilalle. Sen näyttävimpiä kohteita olivat lähes 10 eri puolilta maailmaa hankitut kanarodut. Oli siinä monenlaista kaakatusta ympärillämme. Ulkona nauttimiemme leivoskahvien aikana talon emäntä kertoi heidän elinkeinostaan. Päätoiminta-ala heillä on palkokasvien luomuviljely. Kotiinviemisinä ostimme tilalta erilaisia luomu-tuotteita.

Taivaalle kertyi vähitellen tummia pilviä ja muutama vesipisarakin sieltä tipahteli, mutta selvisimme koko retkestä sateetta.

Helsinginpitäjän kirkon lähellä Pirjo erkani omalle "kotipolulle" ja me muut sitä mukaa, kun kullekin sopivaa tienhaaroja tuli vastaan.

Loppupäätelmänä voisi sanoa, että pyörän selästä ehtii parhaiten tutustua maamme ympäristöön. Tuli mieleeni lapsuudestani, ollessamme katselemassa Helsingistä tulevan DC-3 lentokoneen laskua, kun erään miehen ensimmäiset sanat vastaanottajilleen olivat "TÄMÄ MAA ON KAUNIS....."

Kyösti Lamminjoki



## 1.-8.9.2012 Kavtsin kerhoviikko ja ruskavaellus Susi-Talakselle

Osanottajat Juha Kelkka, Panu ja Tiina Loisa, litu Gerlin, Päivi Karimaa ja Jukka Vilén sekä koirat Joiku ja Aku

1.9. Tapasimme – Juha, Jukka, litu ja Päivi – parkkipaikalla. Käveltiin Konttajärven tieltä kolme kilometriä Susi-Talakselle. Vietiin ensin omat tavarat ja sitten käytiin hakemassa vielä kaasupullo tien vierestä. Panu ja Tiina tulivat illan hämärässä.

2.9. Kävimme Sarmitunturissa, sää oli mitä parhain. Söimme eväät Sarmitunturin takana olevan lammen rannalla. Illalla lämmitettiin sauna ja pulahdimme Talas-Lompoloon.

3.9. Lähdimme pienelle vaellukselle. Kävelimme puron vartta Nilijärvelle ja sieltä otimme suunnan kohti Keinokuraa. Siellä teimme ruuan pienen lammen rannalla. Auringon paistaessa jatkettiin matkaa Hukkamoroston maisemiin. Sieltä jatkettiin matkaa Sarmikuusikon pienen lammen rannalle yöpymään. Illalla teimme pienet tulet ja vietettiin iltaa.

4.9. Nukuttiin pitkään. Aamu oli kaunis, kirkas ja tyyni. Lähdettiin päiväretkelle. Noustiin Sarmikuusikon kurujen kautta Suomoroston huippujen kautta Akalauttapäälle ja sieltä komean kurun pohjalle pitämään päivälounasta. Otettiin pienet päivänokoset ja palattiin teltoille.

5.9. Sateinen aamu, odotettiin sateen lakkaamista kaksi tuntia. Kävelimme noin tunnin, ilma kirkastui ja tuli upea päivä. Vähän ennen kuin pääsimme takaisin Susi-Talakselle rupesi uudestaan satamaan. Lämmitettiin sauna ja käytiin uimassa.

6.9. Sateinen aamu, vietettiin aamu kämpällä, odoteltiin sään selkeämistä. Käytiin Talasvaaran rinteellä katosmassa olisiko puolukat kypsiä. Raakoja olivat ja mentiin takaisin kämpälle. Vielä lähdettiin ylemmälle Nilijärvelle saunalenkille.

7.9. Aamu oli tyyni. Panu ja Tiina pakkasivat tavarat ja lähtivät Joikun kanssa kohti Susikyrröä. Juha, litu, Päivi ja minä lähdimme päiväretkelle Sarmitunturin kautta pienelle lammelle eväitä syömään. Oli kylmä, satoi vettä, joten meidän oli tehtävä pienet tulet. Sieltä jatkettiin kämpälle pienten mutkien kautta syömään ja saunomaan.

8.9. Aamulla siivottiin kämpä ja lähdettiin kohti Ivaloa, jossa syötiin Kultahipussa. Minä lähdin syömisen jälkeen ajamaan kohti etelää.


Juha, litu ja Päivi jäivät odottamaan linja-autoa. Viikon lintuhavainnot: kuukkeli, järripeippo, telkkä, isokoskelo, metso, riekko, teeri, urpiainen, maakotka, kapustarinta, merikotka, leppälintu, kivitasku, tuulihaukka, niittykirvinen, lapinkirvinen, isokäpylintu, piekana, hömötiainen, punakylkirastas, räkättirastas ja joutsen. Jukka Vilén



## KERHON PALVELUITA

### **Kavtsin toimikunnat ja niiden vetäjät 2012**

Kerhotoimikunta:	<b>lituGerlin</b>
Kerhoiltatoimikunta:	<b>lituGerlin</b>
Kulinaarinen toimikunta:	<b>Marita Maula</b>
Kämppätoimikunta:	<b>Risto Heinänen</b>
Varustetoimikunta:	<b>Panu Loisa</b>
Retkitoimikunta:	<b>Merja Pehkonen</b>
Tiedotustoimikunta:	<b>Antti Risikko</b>



### **Kerhon toimihenkilöt 2012**

#### **Jäsensihteeri**

Vappu Hietala, (09) 587 3745, vappu.hietala@welho.com, Tilkankatu 12 B 41, 00300 Helsinki

#### **Kuva-arkisto**

Juha Kelkka, 050 332 3239, juha.kelkka@pp.inet.fi

#### **Susianomukset**

Marita Maula, 040 509 4412 mieluiten tekstiviesti, marita.maula@kolumbus.fi

#### **Taloudenhoitaja**

Tiina Loisa, 040 778 9242 tiina.loisa@saunalahti.fi

### **Kerhon tarjoamia jäsenetuja**

Tunturikerho Kavtsi kuuluu Tunturilatuun ja sitä kautta Suomen Latuun. Kavtsin jäsenenä sinulla on näin käytössäsi myös Tunturiladun ja Suomen Ladun jäsenedut. Ne löydät Tunturilatu-lehdestä, joka ilmestyy neljästi vuodessa ja Latu ja Polusta, joka ilmestyy kahdeksan kertaa vuodessa. Tämän lisäksi Kavtsi tarjoaa jäsenilleen seuraavia jäsenetuja.

Kerhoillat Kampin palvelukeskus

Retket, tapahtumat ja vaellukset

Koulutus

Jäsentuotteet ja kirjallisuus

Jäsenlehti Väärti

Kämppä Kärrikaltio

yhdeksän kertaa vuodessa

katso toimintakalenteri


kerhon jäsenille alennettuun hintaan

jäsenhintaan

neljästi vuodessa

sijaitsee Inkoossa

Kavtsin jäsenillä on mahdollisuus lunastaa Kärrikaltion kämpän avain yhden jäsenvuoden jälkeen 35 euron hintaan. Jäsenyyden loppuessa avain on palautettava kerholle. Hintaa ei makseta takaisin. Uudet jäsenet voivat käyttää kämppää yhdessä jonkun vanhan jäsenen kanssa.



### **VÄÄRTI SÄHKÖISESTI**

Mikäli haluat luopua postin tuomasta paperi-Väärtistä, ilmoita siitä jäsensihteerille.

Osoite vappu.hietala@welho.com.

Käy tutustumassa sähköiseen Väärtiin, Kavtsin nettisivuilla → palvelut jäsenille → Väärti  
**<http://www.tunturilatu.fi/index.php?sivu=1/44/93/238>**

### Jäsenmaksut

Tunturilatu on toimintavuodelle 2013 yhtenäistänyt jäsenmaksuluokkansa vastaamaan Suomen Ladun jäsenmaksuluokkia. Uutena jäsenmaksuluokkana Tunturilatuun on tullut rinnakkaisjäsenyys. Rinnakkaisjäseneksi Tunturilatuun voi liittyä, mikäli on jo aiemmin jäsenenä jossain muussa Suomen Ladun jäsenyhdistyksessä. Lisätietoa asiasta [www.suomenlatu.fi/jasenpalvelut](http://www.suomenlatu.fi/jasenpalvelut). Myös nykyiset jäsenemme voivat muuttaa henkilöjäsenyytensä rinnakkaisjäsenyydeksi ilmoittamalla asiasta jäsensihteerille. Joulukuun 2012 loppuun mennessä ilmoitetut muutokset ehtivät mukaan vuoden 2013 jäsenmaksulaskuihin.

Tunturikerho Kavtsin jäsenmaksut ovat vuodelle 2013 seuraavat:

- Henkilöjäsen 38,00 euroa
- Rinnakkaisjäsen 31,50 euroa
- Perhejäsenmaksu 61,00 euroa
- Nuorisojäsen 21,00 euroa
- Tunturiladun ainaisjäsenet 8,00 euroa

Maksut sisältävät Kavtsin, Tunturiladun ja Suomen Ladun jäsenyyden.

Perhejäsenmaksun piiriin kuuluvat samassa osoitteessa asuvat ja nuorisojäseniä ovat alle 19-vuotiaat.

Nykyiset jäsenet saavat maksulomakkeen Tunturiladusta tammikuussa, uusille sen lähettää jäsensihteeriksi muun materiaalin yhteydessä. Loka- joulukuussa liittyviltä peritään jo vuoden 2013 jäsenmaksu, mutta heidän jäsenyytensä alkaa heti maksupäivästä ja he saavat jäsenetuna loppuvuoden lehdet. Jäsenkortti toimitetaan Suomen Ladusta alkuvuoden aikuvuoden aikana ns. "nolla-laskun" liitteenä.

Tiina Loisa

Jäsensihteeriksi

Tunturilatu ry



**Itella Green**