

Tunturikerho Kavtsin jäsenlehti

2/2014



**Kavtsi – Tunturiladun kahdeksas kerho
Retkeilyä vuodesta 1972**

Tunturikerho Kavtsi

Jäsenmäärä 540 jäsentä

Jäsenmaksut vuonna 2014 ovat:

Yksilöjäsen 38,00 euroa
Rinnakkaisjäsen 31,50 euroa
Perhejäsenmaksu 61,00 euroa
Nuorisojäsen 21,00 euroa
Tunturiladun ainaisjäsen 8,00 euroa
Rinnakkaisjäseneksi Tunturilatuun voi liittyä henkilö, joka on jo aiemmin pääjäsenenä muussa Suomen Ladun jäsenyhdistyksessä. (Lisätietoa asiasta www.suomenlatu.fi/jäsenpalvelut.)
Perhejäsenmaksun piiriin kuuluvat samassa osoitteessa asuvat jäsenet. Nuorisojäseniä ovat omillaan asuvat koulunsa päättäneet alle 20-vuotiaat tai alle 29-vuotiaat opiskelijat (opiskelu todistettava). Ikärajojen täytyttyä heidät muutetaan henkilöjäseniksi. Maksut sisältävät Kavtsin, Tunturiladun ja Suomen Ladun jäsenyyden. Jäseneksi voi vaivattomimmin liittyä Tunturiladun nettisivun kautta (www.tunturilatu.fi) Voit myös ottaa yhteyttä suoraan jäsensihteeriin.

Nimi- ja osoitetietojen muutokset

Kavtsi, Tunturilatu ja Suomen Latu käyttävät Itellan henkilötietopalvelua eikä sinun tarvitse ilmoittaa nimi- tai osoitemuutoksista, mikäli et ole luovuttamista kieltänyt tai muuta ulkomaille/mailta. Ilmoita silloin uudet tietosi jäsensihteerille (vappu.hietala@welho.com, tai puh. 045 230 2112 tai os. Tilkankatu 12 B 41, 00300 HELSINKI).

Postiosoite

Tunturikerho Kavtsi / Juha Kelkka
Leikkosaarentie 27 B 40 00990 Helsinki

Internetosoite: www.tunturilatu.fi/kavtsi

Sähköpostiosoite

tunturikerho.kavtsi@kolumbus.fi

Pankkitili

Nordea IBAN FI53 1244 3500 0628 21,

BIC-koodi NDEAFIHH

Maja Inkoo, Kärrikaltio, Inkoonrannikkotie 2290

Kannen kuva: Markku Arola, Nanoq-museossa oleva turvemaja

Jäsenlehti Väarti

Lehti ilmestyy neljästi vuodessa.

Painos 440 kpl.

Taitto: Antti Risikko

Piirroksel: Jaakko Vasko, Kalle Wickstrand

Paino: Multiprint Oy

Väärti 3/2014 ilmestyy viikolla 31/2014

Aineisto toimitukseen 4.7 mennessä

Antti Risikko

antti.risikko@gmail.com

Kerhotoimikunta 2014

Puheenjohtaja Markku Arola

0500 777 554 markku.arola@kolumbus.fi

Liikuttaja Merja Pehkonen

040 532 9686, mpehko13@welho.com

Kerhoemäntä Marita Maula

Koulutusvastaava, susiasiat

040 509 4412, marita.maula@kolumbus.fi

Pehtori, varapuheenjohtaja Iitu Gerlin

040 707 4598, iitu.gerlin@kolumbus.fi

Sihteeri Mika Kiiski 050 381 3894

tunturikerho.kavtsi@kolumbus.fi

Tiedottaja Antti Risikko 040 531 9684,

antti.risikko@gmail.com

Varustemestari Virpi Jonson 050

3841072 virpi.jonson@valio.fi

Sisällysluettelo:

Puheenjohtajan poluilta	3
Toimituksen tulilta	5
Tulevat tapahtumat	5
-Retket	6
-Vaellukset	8
-Muut tapahtumat	11
Turinoita tapahtuneista	13
Kerhon palveluita	18
Tulilla kuultua	19

PUHEENJOHTAJAN POLUILTA

Tunturiladun kevätpäivät Pietarsaassa

Maaliskuun puolen välin viikonloppuna kokoontui tunturilatulaisia Vihtan isännöimille kevätpäiville hieman Pietarsaaren keskustan ulkopuolelle Arktiseen museoon Nanoqiin. Nanoq tarkoittaa jääkarhua. Museo on naparetkeilijä Pentti Kronqvistin ja suuren joukon asiasta kiinnostuneiden rakentama museokokonaisuus, melkeinpä elämäntyö. Museo esittelee laajalti arktisen retkeilyn historiaa sekä sillä on mittava kokoelma arktisten alueiden pyyntiaseita ja varusteita. Poikkitaiteellista tunnelmaa luovat, että alueelta löytyy mm. korsurakennus ja kullankaivajan maja. Ympäristössä olisi ollut tarjolla hiihtomaastot suoraan museon portilta, mutta lumi vain puuttui, joten hiihto- ja lumikenkälenkit vaihtuivat patikointiin Huippuvuorten kävijän kanssa leppoisasti tallustellen (lue: tavallinen tallaaja sai laittaa rivakasti tossua toisen eteen) Pohjanlahden avoimelle rannalle. Ja tuuli oli varsin hyytävä, mutta maisemat komeita. Vuosi sitten Utö ja nyt Nanoq. Mitähän ensi vuonna? Rima on ainakin korkealla.

Itse kevätkokouksessa suurena asiana oli Lapin kämppien käyttö- ja avainsäännöt. Hanna Sinilehdon jämäkästi kipparoimassa kokouksessa säännöt saatiin hyväksytyksi muutamalla tarkennuksella netissä kommentoitavana olleesta versiosta. Suurimmat muutokset vanhoihin ovat, jos ne kaikki edes ovat muutoksia: 1. Siirrytään patjapaikkavarauksiin. 2. Mukaan voi ottaa kavereita, jotka eivät ole Tunturiladun jäseniä. 3. Vaikka patjapaikkavarausta ei olekaan tehnyt, yöpymään voi tulla kämpälle. 4. Vaikka jokaisella patjalla olisi nukkuja, kämpän maastoon voi pystyttää telttansa ja käyttää alueen palveluja. Näin vanha autiotupahenki säilyy. Kerhoviikkoja voidaan siis edelleen järjestää, mutta ne eivät ole tulevana vuosina enää kerhoviikkovaroituksina, vaan patjapaikkavaroituksina. Yhteistyö muiden latuyhdistysten kanssa helpottuu, kun ei tarvitse laskeskella kuinka monta ei-tunturilatulaista voi olla reissussa mukana. Uudet säännöt astuvat voimaan 1.6.2014.

Jäsensihteeri haussa

Kerhon jäsensihteerinä toistakymmentä vuotta toiminut Vappu Hietala haluaa luovuttaa kapulan seuraajalle. Vappu tietää parhaiten, mitä pesti pitää sisällään. Yksi näkyvimmistä on ollut, että Vapun postittamana Väärtin on ollut mahdollista kolahtaa postilaatikoihin painon jäljiltä. Jos itse olet kiinnostunut tai tiedät jonkun, joka olisi kiinnostunut, kerrothan. Vappu on tehnyt tällä saralla mittavan työn, joten on vähintäänkin kohtuullista, että joku toinen suostuisi ottamaan tehtävän häneltä. Nyt on sikälikin hyvä sauma, että jäsentietojärjestelmä on vaihtumassa ja se toivottavasti omalta osaltaan helpottaa jäsensihteeriä kerhossamme.

Vava-leiri 2015

Tunturiladun yksi iso ponnistus on vuosittainen Susikyrön Vauvasta vaariin –leiri. Nyt olisi Kavtsin vuoro olla järjestämässä tuota leiriä vuonna 2015. Kerhotoimikunnan korviin on kantautunut huhuja, että kavtsilaisia on ollut toteuttamassa tätä leiriä. Leirillä on myös moni tunturilatulainen ollut ohjelmaa rakentamassa. Hienosti sanottuna leiriorganisaation rakentamisen aika alkaa olla käsillä sekä tarkan ajankohdan päättäminen.

Kerhotoimikunnassa on alustavana ajatuksena ollut viikko 30 tai 31, jolloin jo aivan pahin räkkä alkaisi toivottavasti hellittää. Jos sitä nyt on... Ilmoittautukaa reilusti tehtäviin. Vanhoilta järjestäjiltä kuulemma saa hyviä vinkkejä. Leiri on ollut varsin suosittu viime vuosina, joten yksi ajatus leirin suhteen on olemassa: Jotta leiri pysyisi inhimillisenä keittiöosastolle, ruokailemaan pitäisi mahtua yhdessä erässä. Rakennetaanhan tätä leiriä kuitenkin vapaaehtoisvoimin, jolloin kukaan ei varmaan toivo olevansa huhkimassa 24/7-tyyliin, vaan saisi olla itsekin nauttimassa leiritunnelmasta.

Tavataan kerhoilloissa ja retkillä
Markku Arola



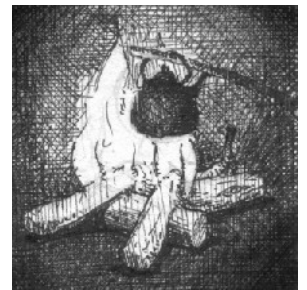
kuva Markku Arola: meikäläinen Nanoq-museon pihassa

TOIMITUKSEN TULILTA

Tervehdys Väärtin lukijat!

Kiitokset kaikille juttuja ja ilmoituksia lähettäneille. Toimituksessa toivomme ja otamme vastaan kaikenlaisia juttuja. Tapahtumista tulee lehteen sitä mukaa juttuja kun joku niitä kirjoittaa, eli järjestäjät muistakaa kysyä osallistujista joku kirjoittamaan omanlaisensa jutun. Toivottavaa olisi, että jutut tulisivat suoraan sähköisessä muodossa kirjoitettuna ja jos sattuu olemaan joku kuva niin sellaisen voi laittaa liitteeksi.

Toimituksen puolesta, **Antti**



TULEVAT TAPAHTUMAT


Ilmoittautuessasi kerhon tapahtumiin toivomme sinun kertovan seuraavat tiedot: Tapahtuman nimi, osallistuja, sähköpostiosoite, puhelinnumero, telta- ja ruokakunta-toivomus, erityisruokavalio, varustepuutteet ja kuljetustarve tai kimpapakyytitarjous. Osallistujan nimeä lukuun ottamatta tiedot jäävät ainoastaan tapahtuman järjestäjien käyttöön!

Toimintakalenteri 2014

3.5.2014	Pitkämarssi	Luukki
5.5.2014	Linturetki	Viikki
12.5.2014	Kerhoilta, Namibia retkikohteena	Pasilan kirjasto
17.5.2014	Kärriin talkoot	Kärri
18.5.2014	Elämyspassi tapahtuma, pyöräretki n.30 km	Pitkälampi ulkoilumaja
5.-8.6.2014	Riihimäen erämessut	Riihimäki
7.6.2014	Pyöräretki itäisellä pääkaupunkiseudulla	
14.-27.6.2014	Kesävaellus Käsivarressa	Kuohkimajärvi – Markkina
12.-19.7.2014	Vauvasta Vaariin viikko	Susikyö
19.-24.7.2014	Vaellus Hirvaan kierros	Salamajärven kansallispuisto
4.-14.8.2014	Inarinjärven kirkkovenesoutu/melonta	Inari
8.-10.8.2014	Retkeilijän kesäkurssi, teoriaosuus	Kärri
15.-17.8.2014	Tunturiladun kesäpäivät	Hämeenlinna/Lammi
22.-24.8.2014	Retkeilijän kesäkurssi, maasto-osuus	Nuoksio
23.8.2014	Elämyspassitapahtuma, melonta Sääksin kiertö	Sääksijärvi
30.8-6.9.2014	Kerhoiviikko	Susikyö
4.-7.9.2014	Erävaelluksen Sm-kilpailut	Kiilopää
6.-13.9.2014	Ruskavaellus	Markkina-Hetta
15.9.2014	Kerhoilta	Pasilan kirjasto
17.-19.10.2014	Yösuunnistusseikkailu	Hämeenlinnan kaupungin alue

KERHOILLAT

Kerhoillat pidetään Pasilan kirjastotalon II kerroksen auditoriossa. Liikenneyhteydet ovat erinomaiset: Raitiolinjat 7A, 7B ja 9 (Messukeskuksen pysäkki), bussit 22, 23, 50, 58, 58B, 59, 69, 504, 505, 506, 509 ja 518. Kaikki lähijunat pysähtyvät Pasilan asemalla. Sisäänkäynti on Kellosilta 9. Rakennuksen alla on edullista (ilm. 1 €/tunti) pysäköintitilaa, joka ei ole iltaisin vilkkaassa käytössä. Osoite on Veturimiehenkatu 3 ja sinne ajetaan Rautatieläisenkadun kautta. Ja huomaathan, että aloitamme nyt jo kello 17:30.



Kerhoilta 12.5.2014 Namibia retkikohteena

Namibian luonto on pääasiassa kuivaa pensassavannia ja aavikkoa. Kuivuudesta huolimatta eläimistö on rikas. Nisäkkäitä ja lintuja pääsee tarkkailemaan parhaiten kuivaan aikaan kesä-heinäkuussa, jolloin lämpötilatkin ovat miellyttävät. Päivälämpötilat vaihtelevat 20-30 asteen välillä ja yöllä voi olla jopa pakkasta. Pitkän kuivan kauden vuoksi eläimet kokoontuvat vähäisten juomapaikkojen läheisyyteen.

Maisemiltaan Namibia on monipuolinen: etelässä ja lännessä kivinen ja kalliainen, lännessä hiekkainen, pohjoisessa vehmas. Matkustaminen Namibiassa suhteellisen helppoa ja varsin turvallista.

Heidi Kinnunen asui Namibiassa 2011-2013. Hän kertoo omista kokemuksistaan ja antaa vinkkejä niille, jotka harkitsevat retkeä eteläiseen Afrikkaan.

Kerhoilta 15.9.2014

Kerhoilta 13.10.2014

RETKET

Uudenmaan latualueen Elämypassiretket 2014

Maaliskuussa oli ensimmäinen tämän vuoden Elämypassitapahtuma. Elämypassierros jatkuu ja sillä pääsee tutustumaan muiden latuyhdistysten tapahtumiin ja retkikohteisiin. Lisäksi voi kerätä leimoja elämypassiin, joita saa tapahtumista. Passin täyttäneet osallistuvat tapahtumissa palkintojen arvontaan. Tapahtumat ovat maksuttomia.

18.5.2014 Pyöräily, lähtö Pitkälän ulkoilumaja n. 30 km

Järjestäjä: Pikomalan Retkeilijät

Katso tarkemmat tiedot lähempänä tapahtumaa Pikomalan retkeilijöiden kotisivuilta pikomala.sporttisaitti.com.

23.8.2014 Melonta, Sääksin kierto, Kotorannantie 74, 05250 Kiljava

Järjestäjä: Nurmijärven Latu

Sääksjärven kierto meloen n. 10km. Omilla kanooteilla/kajakeilla. Mahdollisuus vuokrata NurLan kalustoa, varaa ajoissa. Kavtsin kanootit ovat vuokrattavissa ja noudettavissa

Kärristä. Osanottajilta vaaditaan melontataito ja kelluntapukineen käyttöä. Vaihtovaatteet vesitiiviisti pakattuna. Omat eväät, makkaranpaistomahdollisuus. Muista myös aurinkolasit, päähine ja juotava. Kanootit voi viedä autolla rantaan, mutta autot tuotava melonnan ajaksi P-alueelle. Vältäkkäämme aiheuttamasta häiriötä lomakoti Kotorannan väelle, joka ystävällisesti on antanut mahdollisuuden tälle Elämyspassi tapahtumallemme. Ilmoittautumiset, kalustonvaraus ja tarvittaessa lisäohjeet Keijo West p. 040-5111122, tied. myös [keijo.west\(at\)kolumbus.fi](mailto:keijo.west(at)kolumbus.fi).

9.11.2014 Patikointi

Järjestäjä: Lohjan seudun Latu

5.5.2014 klo 18–20/20.30 Linturetki Viikkiin

Lähtö Gardenian edestä, Koetilantie 1, Helsinki. Julkisella liikenteellä paikalle pääsee ainakin busseilla 68 (Rautatientorilta), 79 (Malmilta tai Herttoniemestä) sekä Jokeri-linjalla 550. Tarkemmat aikataulut löydät www.reittiopas.fi. Seuraamme lintujen kevätmuuton edistymistä Viikin pelloilla ja Vanhankaupungin lahdella mm. Hakalan uudesta tornista. Mukaan kannattaa ottaa sään mukainen vaatetus, retkievät mieltymyksiesi mukaan sekä jos sinulla on: kiikarit, kaukoputki ja lintuopas. Lintuoppaanamme on Jukka Vilén. Retkelle ei ole ennakoilmoittautumista. Retken yhdyshenkilö on Markku Arola p. 0500-777554.

7.6.2014 lauantai: Päivämittainen pyöräretki itäisellä pääkaupunkiseudulla

Tervetuloa tutustumaan pyöräillen itäisen pääkaupunkiseudun joenvarsi- ja kulttuurimaisemiin!

Kokoonnumme kello 9:30 Haltialan kartanolle josta lähdemme seurailemaan Keravajoen ja Kylmäojan varsia kohti Sipoon Svartböleä. Osuus etenee ensisijaisesti sorapintaisia ulkoiluteitä. Sieltä lähdemme ajamaan pienempiä, enimmäkseen sorapäällysteisiä maanteitä läpi Sipoonkorven kansallispuiston kohti Östersundomia. Tällä osuudella pidämme tauon Sipoonkorven kansallispuiston Ängesbölen tulipaikalla, ja tutustumme samalla Bergströmin rakennuspaikkaan (kävelyä parkkikselta yhteensä 2 km). Loppumatka kulkee Vuosaaren kautta kohti Vanhankaupunginkoskea, ja Haltialaan palaamme Vantaanjokea seurailen. Tämä osuus on pääosin sorapäällysteistä ulkoilutietä.

Matkaa kertyy noin 75 km, ja etenemme varsin rauhallista vauhtia taukoja välillä pitäen. Matkalla on huoltoasemia ja kauppoja joilla käymme tarpeen mukaan täydentämässä mm. juomaa. Matkan pituuden vuoksi jäykkäpohjaiset kengät ovat suositeltavat. Pyöräilykypärän käyttö on pakollista.

Tiedustelut ja ilmoittautumiset: Mika Kiiski (kiiski.mika@gmail.com, 050381 3894).

12.8.2014 Kotikaupunkipolku tutuksi

Jakomäessä ja Alppikylässä ti 12.8. klo 18. Lähtö on Jakomäen kirkon pihalta, Jakomäenpolku 7, Helsinki. Kirkon pihalla on pieni parkkipaikka, jonne ajo on Jakomäenkujan kautta. Kujan päästä ajetaan jalankulkualueen läpi parkkipaikalle. Kankaretien kautta autolla ei pääse, vaikka jotkin karttaohjelmat ohjaavatkin sitä kautta. Bussilla paikalle pääsee ainakin Helsingin sisäisillä linjoilla 77, 77A ja 75A Jakomäen ostoskeskuksen pysäkillä sekä Somerikkopolun pysäkillä Vantaan linjoilla 62 ja 741. Yksistään Helsingissä on 24 kotikaupunkipolkua ja tutustumme niistä nyt yhteen. Jakomäen-Alppikylän kotikaupunkipolulla on mm. Helsingin ainoa keidassuo Slåttmossen, Keisari Nikolai II:n rakennuttamaa maalinnoitusjärjestelmää I maailmansodan ajoilta, Yoldianmeren rantakivikkoja, suojeltu kivinen kilometritolppa Helsinki-Viipuri maantien varrella. Kotikaupunkipolkuihin voi tutustua netissä www.kaupunkipolut.fi. Retkelle ei ole ennakkoilmoittautumista. Retken yhdyshenkilö on Markku Arola p. 0500-777554.

VAELLUKSET

14.-27.6.2014 Vaellus Käsivarressa välillä Kuohkimajärvi – Markkina

Vaellus aloittaa kolmivuotisen rajapyykiltä rajapyykille projektin Kilpisjärven maisemissa. Lauantaina 14.6. kokoonnutaan Kilpisjärven retkeilykeskuksella. Sunnuntaina tehdään päiväretki kolmen valtakunnan rajapyykille (Malla-laivalla Koltaluoktaan ja patikoiden Kuohkimajärven ja Mallan luonnonpuiston kautta takaisin retkeilykeskukselle), minkä jälkeen jatketaan Tsahkaljärvelle leiriin. Vaelluksen alkuosa kuljetaan kalottireittiä yöpymispaikkoina Kuonjarjohka, Pitsusjärvi ja Somasjärvi. Pitsusjärvellä vietetään vapaapäivä, jolloin kukin voi viettää aikaa haluamallaan tavalla, esim. tehdä päiväretken Haltille tai vain levätä ja nauttia maisemista. Somasjärvelle on lyhyt siirtymä ja silloinkin jää runsaasti omaa aikaa tutustua alueeseen. Somasjärven jälkeen suunnataan etelään Porojärvelle ja edelleen Raittijärvelle. Raittijärveltä suunnataan itään Munnikurkkioon ja edelleen etelään reittiä Hirvasvuopio, Kalkkovaivi, Saitsikuru, Avzzasgurra ja Markkina, johon retki päätetään perjantaina 27.6. Matkalla voidaan pitää yksi vapaapäivä, jolloin kukin voi viettää aikaa haluamallaan tavalla. Vaelluksella yövytään lähtökohtaisesti omissa teltoissa, mutta reitille osuvia autiotupia voi myös hyödyntää. Alkumatkasta vesistönylitykset ovat siltojen ansiosta helppoja, mutta viimeistään Somasjärven jälkeen tulee myös kahlattavia ylityksiä. Päivämatkat on mitoitettu 20km mukaan lukuun ottamatta joitakin lyhyempiä päiviä. Vaellus on suurien korkeuserojen ja pitkän keston vuoksi luokiteltu vaativaksi, mutta vapaapäivät mahdollistavat vähemmän tottuneelle mahdollisuuden palautua rasituksesta. Raittijärveltä voi olla mahdollisuus saada kuljetus Kilpisjärvelle, jos haluaa lopettaa vaelluksen ensimmäisen viikon jälkeen. Ilmoittautumiset 1.6. mennessä sähköpostilla osoitteeseen panu.loisa@welho.com. Lisätietoja voi kysyä myös puhelimitse 0400 708 243. Ennen vaellusta pidetään retkikalaveri, jossa käydään läpi tarvittavat asiat. Ilmoittautuneille lähetetään valmistautumisohjeet etukäteen sähköpostilla.

19. - 24.7.2014 Leppoisa vaellus Hirvaankierroksella ja Salamajärven kansallispuistossa

Lähtöpaikka on Koirasalmen pysäköintialue (Koirasalmentie 1220, Kivijärvi) lähellä Koirasalmen luontotupaa. Kaikki navigaattorit eivät löydä aivan perille asti, joten loppumatkan voi tulla opasteiden mukaan.

Matkustamme lähtöpaikalle kimppakyydeillä iltapäiväksi tai illaksi 19.7. ja siellä myös yövyimme teltoissa. Suunnitelman mukaan liikumme noin 4-5 hengen ryhmissä merkittyä reittiä pitkin rinkkaa kantaen. Lisäksi on mahdollista kiertää mielenkiintoisia luontopolkuja ilman rinkkaa. Koko reitti on merkitty väritunnuksella ja varustettu pitkospuilla märissä kohdissa. Maasto on melko tasaista. Seutu on erämainen myös luonnonsuojelualueiden ulkopuolella.

Ryhmät saavat mukaansa kartan ja materiaalia reitin varrella olevista luonto- ja kulttuurikohteista. On myös mahdollista poimia lakkoja, jos säät ovat sallineet sadon kehittymisen. Kaikki yöpymispaikat ovat yhteiset. Vaelluksen aikana on mm. tarkoitus pitää retkiherkkunyyttikestit, sauna, pulahtaa kirkkaisiin vesistöihin, ihailla maisemia tai bongata lintuja lintutorneista. Vaelluksen päätteeksi voimme sauna Koirasalmen saunassa.

Tarkempia tietoja luontoon.fi:sta

<http://www.luontoon.fi/Retkikohteet/reitit/peuranpolku115km/reittiselostus/hirvaankierros58km/Sivut/Default.aspx> ja

www.luontoon.fi/salamajarvi

Ilmoittautumiset viimeistään 27.6. mennessä Tasso Lampénin sähköpostiin

tasso.lampen(at)kolumbus.fi. Kerro myös jos tarvitset kyytiä tai voit antaa kyytiä muille ja mistä olet lähdössä. Anna myös kännykkänumerosi yhteydenottoa varten. Tiedustelut Tasso puh. 050 305 7034.

4.-14.8.2014 Inarin kirkkovenevaellus

Lähtöpaikka Pielpavuono, jonne kävellään Inarista Pielpäjärven erämaakirkon kautta, matka on reilut 10km.

Alustava suunnitelma on soudella Viimasaari/Kärppäsaari-linjan länsipuolella, lopullinen reitti määräytyy miehistön ja sään mukaan.

Tarkoitus on nauttia Inarinjärven kauniista maisemista siten, että aikaa jää myös marjastukseen, kalastukseen tai vain oleiluun.

Turvavene huolehtii verkkokalastuksesta ja leiripaikkojen hausta. Kalaa riittää joka päivä valmistettavaksi eri muodoissaan, jos saalis on aiempien vuosien mukainen. Lakkojenkin pitäisi olla kypsymässä, hunajan ja lättyjen kera nautittavaksi.

Jos halukkaita on osallistua myös kajakeilla, yritetään sovittaa melojat osaksi kirkkovenevaellusta.

HUOMIO, kirkkovene on nyt täynnä, mutta mukaan mahtuu melomaan.

Ilmoittautumiset 13.7. mennessä Risto Heinäselle sähköpostiin risto.heinanen@luukku.com tai puhelimitse 050 3263994.

29.8.-7.9.2014 Kerhoviikko ja lyhyt ruskavaellus Susikyrossä

Viime vuosina olemme viettäneet kerhoviikkoa jollakin Tunturiladun kämpällä Lapissa. Tänä vuonna on vuorossa Susikyro. Voit viettää koko viikon kämpällä päiväretkiä tehden tai vain pihapiirissä puuhaillen. Tarkoitus on myös tehdä kolmen tai neljän päivän lyhyt vaellus rauhalliseen tahtiin todennäköisimmin Ounas- tai Pallas- tai Keimiötunturien alueella, mille halukkaat voivat lähteä. Tuntureilla on suhteellisen isoja korkeuseroja ja jos liikumme tunturien reuna-alueilla, maasto on välillä hidaskulkuista. Kerhon pitkä ruskavaellus lähtee 6.9. Markkinasta, Kilpisjärven tien varrelta, jonne ei ole julkisen liikenteen yhteyksiä suoraan Susikyrostä. Kerho maksaa kämppämaksun. Kukin hankkii omat retkiruokansa niin vaellukselle kuin kämpälle. Lähtö- ja paluuaikataulujen pitäisi ratketa toukokuun lopulla tai kesäkuussa, kun Lapin jatkoyhteydet selviävät. Alustava suunnitelma on lähteä yöjunalla Kolariin pe 29.8. klo 18.23 ja paluu on la 6.9. yöjunalla Kolarista, joka on Helsingissä 7.9. klo 8.32. Aikataulumuutokset ovat siis mahdollisia. Kukin hankkii myös junalippunsa näillä näkymin omatoimisesti, kun aikataulut varmistuvat ja paikan varaaminen junasta on mahdollista, että saamme mahdollisuuksien mukaan läheiset hytit.

Retkipalaveri on ma 11.8. klo 18 myöhemmin ilmoitettavassa paikassa.

Lisätiedot ja ilmoittautumiset Markku Arola, 0500-777554, markku.arola@kolumbus.fi.

Huom. kesällä seuraan heikosti sähköpostiani, joten toivon kärsivällisyyttä, vaikka vastaus viipyy.

6-13.9.2014 Pyykiltä Pyykille osa 2: Ruskavaellus Markkinasta Hettaan

Yhteinen taipaleemme kohti Muotkavaaran kolmen valtakunnan pyykkiä jatkuu Markkinasta lähtevällä osuudella. Tule mukaan viemään viestiä ja viettämään ruskakauden viikko eräässä Lapin rauhallisemmista kolkista!

Seuraamme aluksi mahtavan Lätäsenon vartta josta lähdemme kohti luodetta ja Norjan rajan läheistä avaraa tunturiylänköä. Sään salliessa huiputamme mm. läpäisemällemme erämaalle nimensä antaneen Tarvantovaaran ja kuljemme Salvasjärven kesätupien kautta.

Loppumatkalla suuntaamme Norjan kautta koukaten ensin Näkkälän lapinkylään ja lopulta Hettaan.

Suunnitellulla reitillä on niin helppokulkuista avotunturia ja mönkijänuraa kuin hankalan pusikkoista maastoa soita ja korkeuseroja unohtamatta. Muutamia jokia ylitetään kahlaten. Vaelluksella yövytään lähtökohtaisesti omissa teltoissa, ja kukin kulkija kuljettaa kaiken tarvitsemansa itse. Päivämatkat ovat keskimäärin 20 km, vaihdellen maaston mukaan. Päivämatka-arvioon sisältyy pari rinkatta tehtävää huiputusta. Varsinaista lepopäivää ei ole suunnitteilla, mutta yksi kulkupäivistä on mitoitettu muita lyhyemmäksi.

Tiedustelut ja ilmoittautumiset 17.8.2014 mennessä: Mika Kiiski (kiiski.mika@gmail.com, 050 381 3894). Ennen vaellusta pidetään retkipalaveri, jossa käydään läpi tarvittavat asiat. Ilmoittautuneille lähetetään valmistautumisohjeet etukäteen sähköpostilla.

MUUT TAPAHTUMAT

3.5.2014 Pitkämarssi Nuuksion järviylängöllä

Tervetuloa pitkälle (maasto)marssille Nuuksion alueen itäosiin! Pääsemme nauttimaan kesää aloittelevasta luonnosta niin Nuuksion kansallispuistossa kuin Luukkaan, Vaakkoin, Karjakaivon, Pirttimäen ja Nuuksion ulkoilualueilla.

Lähtö- ja paluupaikkana on Luukin ulkoilumaja (osoite: Luukintie 33, Espoo), jonne pääsee mm. Elielinaukiolta lähtevällä bussilla 345.

Lähdemme kulkemaan Luukin ulkoilumajalta klo 9:00, ensiksi kohti Rinnekotia. Sieltä suuntaamme Kämmenlammen laavulle ja edelleen Saarijärvelle, Karjakaivoon ja Pirttimäen ulkoilumajalle. Loppuosuuden seuraamme Reitti 2000:tta takaisin Luukkiin. Matkaa kertyy noin 40 kilometriä joista noin yksi kuljetaan asfaltilla, noin 16 sorapintaisella ulkoilutiellä tai vastaavalla, ja loput vaihtelevilla ja välillä hankalakulkuisillakin metsäpoluilla. Reitti edellyttää hyvää terveyttä ja kuntoa.

Varaudu ottamaan mukaan päivän aikana tarvitsemasi ruoka ja juoma. Jalkineiksi kannattaa valita vähintään nilkkakorkuiset vedenpitävät kevyet vaelluskengät tai vaelluskumisaappaat. Tiedustelut ja vapaaehtoiset ilmoittautumiset: Mika Kiiski (kiiski.mika@gmail.com, 050381 3894).

17.5.2014 Kärrin kevättalkoot

Aamukahvit ja tehtävien jako klo 9. Työlistalla kämpän ja piha-alueen kesäkuuntoon saattaminen, seinän pesua, puusavottaa...

Päivällä on soppaa tarjolla - omat ruokailuvälineet mukaan. Soppakauhan heiluttaja kaipaa tietoa, moniko tulee sopalalle ja mitä ruokavalioita pitää ottaa huomioon.

Päivän päätteeksi sauna odottaa ihanien löylyjen kera.

Ilmoittautuminen pehtorille ma 12.5. mennessä: litu Gerlin, iitu.gerlin@kolumbus.fi tai 040 707 4598 (mieluiten tekstiviesti).

Kärrin sauna

Muistathan saunoessasi Kärrissä kirjata käyntisi pukuhuoneen pöydällä olevaan saunavihkoon, pukki per saunoja tukkimiehen kirjanpitoon. Muistathan myös puumaksun. Vapaaehtoisen puumaksun voit suorittaa kerhon tilille (sivulla 2) käyttämällä viitettä 107 tai maksamalla suoraan kerhon rahastonhoitajalle Panu Loisalle esim. kerhoillassa. Talkoiden yhteydessä saunomisesta ei tarvitse suorittaa puumaksua, mutta merkitse silti käyntisi saunavihkoon.

7.6.2014 alk. klo 14:00 Kansallinen saunapäivä Kärrissä

Viime vuonna virittelimme suomalaisen saunan päivän viettoa Kärrissä. Liekö ollut alkukankeutta vai veivätkö muut tapahtumat tuolloin voiton, mutta saunojia oli niukanlaisesti. Tästä emme lannistuneet vaan vietämme päivää tänä vuonnakin.

Sauna lämpenee klo 14 alkaen ja löylyjä riittää niin kauan kuin on saunojia. Kavtisi tarjoaa saunakahvit. Jos haluat tuhdimpaa purtavaa, ota omat eväät mukaan. Voit tietenkin yöpyä Kärrissä ja fiilistellä Inkoon kevätkesäisessä luonnossa. Etukäteisilmoittautuminen on suotavaa: Vappu Hietala puh. 045230 2112 tai vappu.hietala@welho.com. Häneltä saat tietää linja-autojen aikataulut kunhan ne toukokuussa ilmestyvät.



Haluatko lähteä vaellukselle, mutta kokemusta puuttuu ja olet epävarma varusteista?

Tunturikerho Kavtsi järjestää Tunturiladun Retkeilijän kesäkurssin elokuussa 2014.

Kurssin teoriaosa on Kärrikaltiossa Inkoossa 8.-10.8.2014

Kurssin maasto-osa on 23.-24.8.2014

Kurssilla käsitellään monipuolisesti retkeilyyn ja vaeltamiseen liittyviä asioita kuten varusteita, retkiruokaa, suunnistusta, ensiapua.... Maasto-osalla harjoitellaan opittuja asioita viikonlopun vaelluksella.

Kurssimaksu 60 € sisältää opetuksen, materiaalin sekä ruokailut teoriaviikonlopun aikana.

Ilmoittautumiset ja tiedustelut: Marita.maula@kolumbus.fi tai p. 040-509 4415, johon tekstiviestillä soittopyyntö (puhelin ei ole työaikana käytössä)

17.-19.10.2014 Legendaarinen syysiltaseikkailu uusintana

Vuonna 1996 järjesti Kavtsin retkitoimikunta ikimuistoksen maastotapahtuman, jossa suunnistettiin pareittain pimeässä otsalamppujen valossa. Seikkailun aikana tuli monenlaisia suunnistustehtäviä vastaan, jossa mm. karttatyytit ja mittakaavat vaihtuivat, käveltiin suunnassa ja mitattiin matkaa askelpareilla ja kohdattiin paljon erilaisia yllättäviä tilanteita.

Mottona pidettiin, että tarkkuus ja hyvä oivalluskyky voi säästää monta turhaa askelta.

Vastaava tapahtuma järjestetään nyt uudestaan. Ennen varsinaista seikkailua harjoitamme niitä taitoja mitä tarvitaan päätapahtumassa. Tässä seikkailussa on nykykavtsilaisilla mahdollisuus retrohengessä näyttää kykynsä ilman gps:ää ja muita suunnistusta helpottavia nykyisiä teknisiä laitteita. Erilaisin varokeinoin huolehditaan siitä, että kukaan ei pääse pahasti eksymään. Seikkailun päätteeksi odottaa lämmin sauna. Muonitus tapahtuu yhteisruokailuna paitsi sunnuntain lounas.

Viikonloppuna tutustumme myös muutamaa luontokohteeseen.

Yöpyminen tapahtuu teltoissa tai kämppämajoituksessa.

Seikkailun paikka on tässä vaiheessa vähän salaperäinen kuten asiaan kuuluu, mutta jossain Hämeenlinnan kaupungin alueella se tapahtuu. Tarkemmat ajo-ohjeet lähetetään sähköpostilla viimeistään 14.10.

Ilmoittautumiset viimeistään 1.10. mennessä Tasso Lampénin sähköpostiin

tasso.lampen(at)kolumbus.fi. Kerro myös jos tarvitset kyytiä tai voit antaa kyytiä muille ja mistä olet lähdössä. Anna myös kännykkänumerosi yhteydenottoa varten. Tiedustelut Tasso puh. 050 305 7034.

TURINOITA TAPAHTUNEISTA

Kokemuksia umpihankiihdon MM-kilpailusta

Ensikertalaisista koostuva ja tiettävästi ensimmäinen Kavtsin nimeä kantava joukkue osallistui umpihankiihdon MM-kilpailuihin Pudasjärven Syötteelle 7.-9.2.2014. Joukkueen kapteenina toimi Virpi Jonson, jonka ideasta joukkue koottiin tutuista retkikavereista: Mika Kiiski, Antti Risikko ja Panu Loisa.

Vähäluminen alkutalvi haittasi harjoittelua, mutta syksyllä sovittu harjoitusviikonloppu tehtiin patikoiden Nuuksiossa. Hiihtokokemusta kertyi itselläni vain nimeksi Konalan puistoihin sataneella 3 cm ”umpihangella”. Pudasjärvellä ei ollut asiat paljoa paremmin, sillä lunta oli oikeastaan vasta lähellä Syötettä ja sielläkin vain puolisen metriä.

Suurempia tulostavoitteita ei asetettu. Tavoitteena oli päästä hyväksytysti maaliin ja saada kokemusta itse tapahtumasta. Sääntöjä opiskeltiin ennen kisaa ja kisainfossa niitä kerrattiin vielä järjestäjien toimesta. Lisäksi arvottiin lauantain lähtöaika sekä varoitettiin heikoista jäistä ja sulista ojista. Lauantaina sai kulkea valmiita jälkiä, mutta moottorikelkkauria ja liikenteelle aurattuja teitä ei saanut käyttää, eikä ihme sillä kelkkareiteillä ralli oli melkoista. Lauantain hiihtoajalla ei ollut muuta väliä kuin, että maaliin pääsi 10 tunnin aikana. Ylityksestä olisi tullut sakkominuutteja sunnuntain pikataipaleeseen. Lauantain pakollisista tehtävärasteista sai virhepisteinä sakkominuutteja ja vapaaehtoisista lisärasteista olisi puolestaan tullut hyvitysminuutteja, mutta meillä ne jäivät käymättä. Sunnuntaina joukkueen piti tehdä oma latua vajaan 8 km matkalla ja viimeinen reilu 1 km maaliin hiihdettiin valmista latua. Tracker seurannalle kilpailijoiden sijaintitieto välittyi reaaliaikaisesti nettiin, josta järjestäjät ja yleisö pystyivät seuraamaan kisan tapahtumia. Järjestäjillä oli myös mahdollisuus soittaa laitteeseen ja kuunnella kilpailijoita. Sunnuntaina kilpailijoiden perään lähti myös valvojia seuraamaan sääntöjen noudattamista.

Perjantain ja lauantain välinen yö oltiin Hotelli Pikku-Syötteestä varatussa huoneessa, mikä helpotti viime hetken varustesäätöjä ja valmistautumista. Joukkueemme kuului niihin harvoihin, jotka olivat liikkeellä ahkioiden kanssa, mutta ei oltu sentään ihan ainoita. Lauantain tehtävä- ja lisärastit menivät kiinni tiettynä kellonaikana riippumatta lähtöajasta. Se tuotti meille todellisen haasteen, sillä lauantain matkaa oli minimissään 28 km. Ensimmäiselle tehtävärastille ehdittiin 15 minuuttia ennen määräaikaa. Seuraavalle rastille oli matkaa reilu 6 km ja aikaa jäljellä 1,5 tuntia. Matkalla oli ensin pitkä nousu ja sen jälkeen tiheä taimikko, mitkä hidastivat menoa. Viimeiset 2 km oli avosuota ja tiukalla spurtilla ehdittiin rastille täpärästi ennen määräaikaa. Mikan rannetietokone oli taltioinut suolla yli 90 % syketasoa ja hiihtovauhdiksi yli 6 km/h, mikä on aika paljon ahkioiden kanssa. Kolmosrastille ehdittiin helpommin ja harkittiin jo yhden lisärastin hakemista, mutta viisaus voitti ja jatkoimme suoraan nelosrastille, jossa olimme lopulta vain puolituntia ennen määräaikaa, sillä matkalla oli paljon hankalilla ojien ylityksiä ja suunnistaminen pimeässä metsässä hidasti myös kulkemista. Rastitehtävät koskivat vanhoja mittayksiköitä, veden määrän arviointia, maakuntakasveja ja ihmisen luiden nimiä. Rasteilla oli mahdollisuus evästellä nuotion ääressä, mutta meiltä se jäi aikataulusyistä väliin. Eväitä syötiin pikku tauoilla rasteilla ja niiden väleillä. Maaliin pääsyn jälkeen oli vuorossa leirytyminen ja telttailijoina meidät ohjattiin

aivan alueen perälle. Suurin osa yöpyi laavuissa nuotion äärellä ja paikka oli kuin savuinen viikinkileiri. Illalla oli vielä viihdykkeeksi ohjelmaa, mutta eniten kiinnostivat päivän tulokset, jotka määrittivät lähtöajan sunnuntain pikataipaleelle. Sunnuntaiaamuin tarpeilla käynti oli myös jonkin sortin yhteisöllinen kulttuurikokemus, kun 300 kilpailijan ja kymmenien talkoolaisten käymäläksi oli rakennettu lukuisia kahden istuttavia riukuja metsässä haarautuvien polkujen päihin. Voitte uskoa, että suojaäässä haju oli melkoinen.

Sunnuntain keli oli siirtymätaipaleen valmiilla ladulla liukas ja edellisenä päivänä käytetyt nousukarvat otettiin pois kulkua hidastamasta. Karvoille ei ollut muutenkaan tarvetta, sillä maasto oli tasainen ja lunta vain vähän. Umpisessa suojalumen alla oleva pakkaslumi sai lumen tarttumaan sekä suksen pohjaan että painavaksi lastiksi suksen päälle. Avosuolla lunta oli vähemmän ja suksen takkuamista ei juuri esiintynyt. Ahkioiden luisto oli melko sama koko ajan, mutta vetovuoroja vaihdeltiin telttaparien kesken. Vetovuoron vaihtelu nopeutti etenemistä, sillä ahkionvedossa hiihtovauhti oli epämukavan korkea ja väsytti enemmän kuin luonnollinen hiihtovauhti. Umpihankiosuuden loppupäässä avosuolla ei ollut enää käyttämätöntä hankea, joten loppumatkan joukkueen piti mennä metsäistä suota pitkin, jossa lumi taas paakkuuntui suksen pohjiin. Osalla joukkueista oli tullut siderikkoja ja he tulivat toisten jälkiä maaliin. Rikkoutuneet siteet olivat Finngripin uusia rautalangasta väännettyjä eräsiteitä, jotka saivat pettyneiltä kilpailijoilta tylyn arvostelun.

Sunnuntain lähtöaika oli +27 minuuttia ja sijoitus lopulta 58. joukkuesarjassa. Muutama sija menetettiin sunnuntain pikamatkalla, mutta se oli odotettavaakin painavista ahkioista johtuen. Kokemuksen myötä varustus osataan suunnitella optimaalisemmaksi seuraavaa kertaa varten ja alustavaa suunnittelua ollaan jo tehtykin. Tulevaa koitosta varten testasin Liesjärven viikonloppuretkellä 16,5 kg reppuvarustusta ja se osoittautui ihan toimivaksi. Majoitteeksi on suunniteltu 2 kg painoista kotateltaa, johon mahtuu nukkumaan ja keittelemään koko 4 hengen joukkue. Hikerien sijasta on tarkoitus käyttää pienempään tilaan meneviä bensakeittimiä. Mukavuudesta joudutaan vähän tinkimään repun painon ja tilantarpeen karsimiseksi. Kuntoa on myös tarkoitus kehittää, jotta 50 km päivähihto ja 2 tunnin pikamatka jaksetaan ensi vuoden kisassa. Panu Loisa



kuva:Mika Kiiski

Matka Liesjärvelle ja takaisin pe 28.2.–su 2.3.2014

Kuin Bilbo hobitti matkalle Lohikäärmevuorelle Tolkienin tarussa lähdin elämäni ensimmäiseen reissuun, jossa oli tarkoitus yöpyä nollarajan alapuolella. Reippaastikin jos matkan alkuperäinen tarkoitus olisi tuonne Tammelaan, Kanta-Hämeen kansallispuistoon, perinteikkään järviylängön sydämeen toteutunut kunnon hiihtovaelluksena. Niin ei kuitenkaan käynyt, kun Liesjärven jäällä oli viikkoa ennen reissua noin viisi cm:äkin vettä. Vielä siinä vaiheessa kun iso osa retken muista lähtijöistä oli jo pystyttänyt telttansa Pirttilahden parkkipaikan edustalle ja kääriytyneet makuupusseihinsa lauantaista vastaisena yönä, minä vielä hämmensin evässoppaani ja tulevasta yhtä epä tietoisena kuin Bilbo kokosin hädissäni kampeitani, mitä nyt vain osasin arvella tarvitsevani.

Hyvissä ajoin varhain lauantaiaamuna ravasin sitten pitkin Pasilan siltaa takki auki mutta taskussa kuitenkin tärkeimmät, pohjoisesta tulleet poronlihat. Jos niillä en pärjää, en sitten millään, ajattelin. Kuten vanhaan kunnon aikaan saamelaiset tulivat Meri-Lappiin vaihtamaan omia antimiaan vaikkapa suoloihin, niin säännöllisin väliajoin vieläkin Karesuandosta tulevat myymään poronlihaa Haaparantaan, josta aina silloin tällöin saan minäkin onnekkain osani. Ehkä tästä potkua saaneena olin varsin hyvissä ajoin Kauniaisten asemalla odottamassa Ripsiä, joka karautti paikalle valkealla ratsullaan ja sellaisella voimalla, että löysimme itsemme Valkerpyyn rannalta ennen kuin osuimme Liesjärveen.

Siellä sitten sain lisää ensikosketusta Kavtsin kasvatteihin ja muihin matkan reissaajiin. Oli Riittaa, Annia, Ristoa, Beatea, Kösää, Tuulaa, Heikkiä, Juhaa, Panua ja Joikua, Maraa, Jukkaa, Jaskaa enkä kaikkia muista ja osa meni varmasti väärin, vaikka jäällä itsemme esittelimme. Sen verran pisti jännittämään tämä talvivaeltajien ihmeellinen maailma. Eritoten kun heti alkuun matkanjohtaja Risto havainnollisti, mitä pitää tehdä jos jäihin uppoaa. Vaikka uida tykkään, vesi ei varsinaisesti ole elementtini ja hermostuneena hypistelinkin jääpiikkejä kaulassani varmana siitä, että sotken ne solmuihin jos tarve tulee. Siinä sitten kuitenkin vain päätin, etten sulaan astu, ja kuten kaikki hyvät päätökset myös tämä piti niin omalta kuin muidenkin osalta. Viime tingassa oli jokainen löytänyt omat ratkaisunsa myös jäällä ja jäisillä poluilla tarpomiseen. Toiset lähtivät luistimilla, toiset taas kengillä, ja jossain vaiheessa reissua ainakin kerran kaikki keikahtivat selälleen.

Toisin kuin edeltävällä viikolla olimme nyt onnekkaita säiden jumalten suosiossa. Vesi jään pinnalla oli ehtinyt jäätyä, ja sitä oli ilo kulkea. Erityisesti kun aurinkokin paljasti itsensä koko kauneudessaan ja kirkasti seurueen kulkua ja mieliä. Nopeammin kuin osasimme odottaa saavuimme hilpeinä Korteniemen perinnetilalle, jonka nuo ensimmäiset lämpimät auringon säteet saivat hehkumaan kuin eksoottisen keitaan. Ehkä oli vain harhaa, mutta jokainen tuntui saavan hivenen lisää elämän virtaa ja vaatteita vähennettiin, kun käveltiin pitkin tuon entisen 1910-luvun metsänvartijatilan tantereita. Näimme sielujemme silmin hevosia maankäntötöissä, lehmiä laitumella, kanoja ja kukon jaloissamme, miehiä sirpit käsissään leikkaamassa ruista, naisia kantamassa vettä kaivolta ja käsittelemässä pellavaa. Valitut pääsivät vielä kurkistamaan 120-vuotiseen savusaunaan. Se ei kuulemma tosin ollut ehtinyt vielä lämmetä. Ehdotankin sinne uutta ekskursionia, kun savu taas pakenee saunan räppänästä ja lattialla loistaa kynttilä.

Siitä sitten kuin toisaalta tullessa jatkoimme jäällä matkaa. Hetkeksi pysähdyimme viralliselle tuhkien sirotteluseudulle, ja jokainen sai välähdyksen verran hahmottaa omaa perimmäisintä olemustaan ja tarkoitustaan. Kukin omilla mietteissään, jokseenkin ajattomassa tilassa sitten saavuimme yöpaikkaamme Savilahden telttailualueelle. Osa uskalsi laittaa telttansa jälle, toiset taas maalle. Jotkut lähtivät vielä luistelemaan. Aurinko antoi edelleen parastaan aivan päivän loppuun asti. Punaisena kuin ketun turkki se loimotti jonkin aikaa jään tasalla, kunnes katosi ja antoi vähitellen tilaa yön tulla. Pimeällä toiset kerääntyivät nuotiolle, osa teki majaa

teltoissansa ja jotkut painuivat vielä metsään, jota jonkin aikaa kirkas tähtitaivas ehti vielä ylhäältä koristaa. Erityisesti muutama tähdistä kimmelsi oudosti kutsuen.

Aamu aukeni sunnuntaina sumuisena ja soturimaiseen tahtiin ahkiot pistettiin ojennukseen. Eikä aikaakaan kun olimme jo hoitaneet viimeisen lyhyen jäätaipaleen ja olimme jo takaisin autoilla. Siitä sitten läksimme vielä parille patikkareissulle. Alueella kulkee muutama harju ja niistä tunnetuin on Kynäränharju, kansallispuiston suosittu retkipaikka. Mekin siellä piipahdimme ja saimme kuulla, kuinka siinä harjun tyvessä asuttiin jo kivikaudella. Todisteiksi ovat löytyneet muun muassa ajasta kertovaa keramiikkaa ja tasataltta.

Sen jälkeen olimme sitten vapaat kirjaamaan pitkin polkuja, jotka luikertelevat kansallispuiston komeassa kuusikossa pienten, somien soiden suodessa hienostunutta seuraansa. Mikä onni oli tuo metsätaipale. Veden päältä vapauduttua jalat ottivat maasta uutta voimaa ja tuskin tottelivat käskyjä. Näin metsäneläimelle tämä oli retken kohokohta. Siinä tiimellyksessä metsän sylissä ehdittiin kuitenkin käydä monta kiehtovaa keskustelua. Luontaislääketieteestä kiinnostuneelle oli antoisaa vertailla vuorenkilven eli siperian teen, chia-siementen ja puolukan terveyshyötyjä. Kuultiin myös Kösän aarraitasta, Lappiaiheisesta kirjastosta, jonka salojen raottamista ehdotan nyt toiseksi tutustumisretkeksi. Opittiin myös useista erikoisista lintulajeista Australiassa, Afrikassa ja Intiassa, kuten maailman vaarallisimmasta linnusta, strutsilintujen lahkoon kuuluvasta ärhäkästä kasuaarista, jonka kynnet ovat paksummat kuin miesten etusormet, ja ne repivät ihmiseltäkin suolet irti, jos tämä sattuu emon ja poikasen väliin tai muuten vain kokevat tämän uhaksi reviirilleen. Lintuhavainnoista sen verran lisää, että jotkut olivat nähneet ensimmäisenä yönä kyhmyjoutsenen ja viirupöllö oli herättänyt heidät viiden maissa aamulla. Itse en nähnyt muuta kuin korpin korkealla lentämässä Savilahdessa, mutta se kertoo jo paljon. Sen viesti riittää, onhan tuo komea korppi lintumaailman viisaimpia siivekkäitä.

Kukin sitten tipahteli metsästä autoilleen hieman omine aikoineen ja ryhmä hajosi tahoilleen. Tämä hobittikin pääsi viimein takaisin koloonsa. Lähtisikö se uudelle retkelle, jossa kohtaisi viimein hurjan lohikäärmeen Smaugin, joka vielä tällä kertaa piti päätään alhaalla, jää jokseenkin arvauksen varaan.

Ihan lopuksi vielä pieni tiedotus. Nyt on käynyt niin, että Lapin kuivaherkkujen omistaja, noiden mainioiden puolukkaruispuurojen kehittäjä, Leena Rissanen on elämänmuutoksen takia lopettanut toimintansa ja muuttanut Keminmaan Maulasta etelään. Hänellä ei liioin ole valitettavasti tietoa, löytyykö toiminnalle jatkajaa. Jotta juttu ei päättyisi liian tylästi, allekirjoittanut tosin voisi asiaa ajatella.

Minna Koivuniemi, Kavtsin jäsen tammikuusta 2014 lähtien

Puolipitkä Umpihankiretki 16.2.2014

Täten paljastettakoon että seitsemän urheaa Kavtsilaista uhmasi helmikuun syviä hankia (jopa 10 cm!) arktisen vaativissa säissä (sumua ja vesisadetta!) Nuuksion järviylängön laajoilla saloilla. Matkalla nämä hurjat kapusivat Espoon huipulle joka sijaitsee 114 metrin vähähappisissa korkeuksissa!

Kaikkienensa matkaa kertyi puolipitkäksi luettavat vajaat 20 km ja kulkiessa vievähti miltei koko päivänvalon aika. Tuletkin teimme Urjan eteläpäässä pitemmällä tauolla.

Niin, hiihtäähän meidän piti, ja nauttia hohtavista hangista sekä laskuntupsahduksista vaihtelevissa maastoissa. Mutta uskoisin että antoisa oli tämäkin retki omassa epätalvisessa rauhallisuudessaan ja tunnelmassaan. Sillä kaikissa keleissä ja kaikkina vuodenaikoina on hyvä mennä ulos, kulkea ja ottaa vastaa se mitä luonto milloinkin tarjoaa!

Mika Kiiski

Retkeilyvälinekirpputori Haltiassa 15.3.2014

Luontokeskus Haltia järjesti maaliskuisena lauantaina luonto- ja retkeilyaiheisen yleisötapahtuman. Sen vetonaulana oli Hannu Hautalan *Metsän poika* –näyttelyn avajaiset. Maestro itse oli paikalla kertomassa elämäntyöstään ja luontovalokuvaamisesta. Osana päivän antia pääkaupunkiseudun retkeilyjärjestöt myivät kirpputorilla retkeilytarvikkeita. Kutsu oli kuultu ja tarjolla oli paljon hyvää tavaraa sekä talvi- että kesäretkeilyn tarpeisiin. Aamun tilapäinen lumipeite ei vauhdittanut suksikauppaa, eikä Kavtsin osaston vetonaula potkukelkkakaan saanut uutta omistajaa. Kauppansa sen sijaan teki moni reppu, keitin ja muu pienempi tavara. Hannu Hautalan ihailijat taitavat olla varttuneempaa väkeä, joka monen kavtsilaisen lailla voisi olla kirppiksellä paremminkin myyjänä kuin ostavana asiakkaana. Haltian väki lupaili jatkoa tälle toiminnalle. Toivottavasti tieto siitä kiirii niiden korviin, joilla on tarve tehdä laadukkaita ja edullisia hankintoja. Suuri kiitos vielä kaikille, jotka lahjoittivat tavaroitaan kerhon hyväksi! Niitä olivat lisäksi myymässä Liisa Fagerström ja Mika Kiiski, joka Kavtsissa oli asian koordinaattori.

Vappu Hietala

KERHON PALVELUITA

Kavtsin toimikunnat ja niiden vetäjät 2014

Kerhotoimikunta:	Markku Arola
Kerhoiltatoimikunta:	Markku Arola
Kulinaarinen toimikunta:	Marita Maula
Kämpätoimikunta:	litu Gerlin
Varustetoimikunta:	Virpi Jonson
Retkitoimikunta:	Merja Pehkonen
Tiedotustoimikunta:	Antti Risikko



Kerhon toimihenkilöt 2014

Jäsensihteeri

Vappu Hietala, 045 230 2112 , vappu.hietala@welho.com, Tilkankatu 12 B 41, 00300 Helsinki

Kuva-arkisto

Juha Kelkka, 050 332 3239, juha.kelkka@pp.inet.fi

Susianomukset

Marita Maula, 040 509 4412 mieluiten tekstiviesti, marita.maula@kolumbus.fi

Taloudenhoitaja

Panu Loisa, 0400 708 243 panu.loisa@welho.com

Kerhon tarjoamia jäsenetuja


Tunturikerho Kavtsi kuuluu Tunturilatuun ja sitä kautta Suomen Latuun. Kavtsin jäsenenä sinulla on näin käytössäsi myös Tunturiladun ja Suomen Ladun jäsenedut. Ne löydät Tunturilatu-lehdestä, joka ilmestyy neljästi vuodessa ja Latu ja Polusta, joka ilmestyy kahdeksan kertaa vuodessa. Tämän lisäksi Kavtsi tarjoaa jäsenilleen seuraavia jäsenetuja.

Kerhoillat Pasilan kirjastossa
Retket, tapahtumat ja vaellukset
Koulutus
Jäsentuotteet ja kirjallisuus
Jäsenlehti Väärti
Kämpä Kärrikaltio

yhdeksän kertaa vuodessa
katso toimintakalenteri
kerhon jäsenille alennettuun hintaan
jäsenhintaan
neljästi vuodessa
sijaitsee Inkoossa

Kavtsin jäsenillä on mahdollisuus saada käyttöönsä Kärrikaltion kämpän avain yhden jäsenvuoden jälkeen 35 euron hintaan. Jäsenyyden loppuessa avain on palautettava kerholle. Avaimen hintaa ei makseta takaisin. Uudet jäsenet voivat käyttää kämpää yhdessä jonkun vanhan jäsenen kanssa.

TULILLA KUULTUA



HALUATKO SIIRTYÄ SÄHKÖISEN VÄÄRTIN LUKIJAKSI JA LUOPUA PAPERILEHDESTÄ?

Väärti on kaikkien luettavissa sähköisesti. Mikäli se vastaa tarpeitasi etkä halua sen lisäksi paperimuotoista lehteä, ilmoita asiasta jäsenihteerille (vappu.hietala@welho.com).

Käy tutustumassa Väärtiin Tunturiladun sivuilla (www.tunturilatu.fi > Kavtsi > Palvelut jäsenille > Jäsenlehti Väärti).

Odotatko sähköpostitiedotteita kerholta?

Täydennämme Väärtien väliaikoina tiedotusta sähköpostiviestein. Lähetämme tiedotteita siihen osoitteeseen, jonka olet meille liittyessäsi tai myöhemmin ilmoittanut. Jotkut viestit palautuvat siksi, että työpaikka osoitteineen on muuttunut tai operaattori on vaihtunut. Jos et vähään aikaan ole saanut Kavtsilta sähköpostia, syy saattaa olla vanhentuneessa osoitteessa. Mikäli tunnet tämän koskevan itseäsi ja haluat takaisin postituksen piiriin, ilmoita uusi osoitteesi tiedottajalle: antti.risikko@gmail.com.

Kavtsi on myös Facebookissa, käy tykkäämässä sivustamme!

Tervehdys retkitoimikunnasta

Kiitokset kaikille retkien järjestäjille!

Retkitoimikunnassa on tällä hetkellä seitsemän jäsentä: Risto Heinänen, Kirsi Hiltunen, Juha Kelkka, Mika Kiiski, Panu Loisa, Tarja Mietola-Koivisto ja Merja Pehkonen eli suhteellisen pieni porukka. Olemmekin kiitollisia kaikille retkitoimikunnan ulkopuoliselle kerhon jäsenille, jotka ovat myös järjestäneet kerhon retkiä ja toivomme, että tämä jatkuu edelleen. Ole yhteydessä Merjaan, jos haluaisit järjestää jonkin retken/vaelluksen.

Otamme mielellämme teiltä jäseniltä toiveita retkikohteista sekä siitä, millaisia retkiä toivoisitte tehtävän.

Yhteydenotot merja.pehkonen@welho.com

Kolmen valtakunnan rajapyykiltä – rajapyykille vaellusprojekti 2014-2016

Retkitoimikunta on suunnitellut kolmivuotista vaellusprojektia, jossa useat eri vaellukset muodostavat katkeamattoman reitin läntiseltä kolmen valtakunnan rajapyykiltä (Kuohkimajärvi) itäiselle kolmen valtakunnan rajapyykille (Muotkavaara). Kuluvan vuoden vaelluksille on jo tarkemmat suunnitelmat, kun taas vuosien 2015-2016 suunnitelmat ovat alustavia ja niihin voi tulla vielä muutoksia.

Suunniteltuja reittejä on kolme ja tavoitteena on, että ne kaikki toteutuisivat.

Ensimmäinen Inarinjärven eteläpuolelta menevä reitti on tarkoitus kulkea lännestä itään vuosina 2014-2015 koostuen kahdesta patikointivaelluksesta ja yhdestä kaamosvaelluksesta vuonna 2014 sekä jokimelonnasta ja patikointivaelluksesta vuonna 2015.

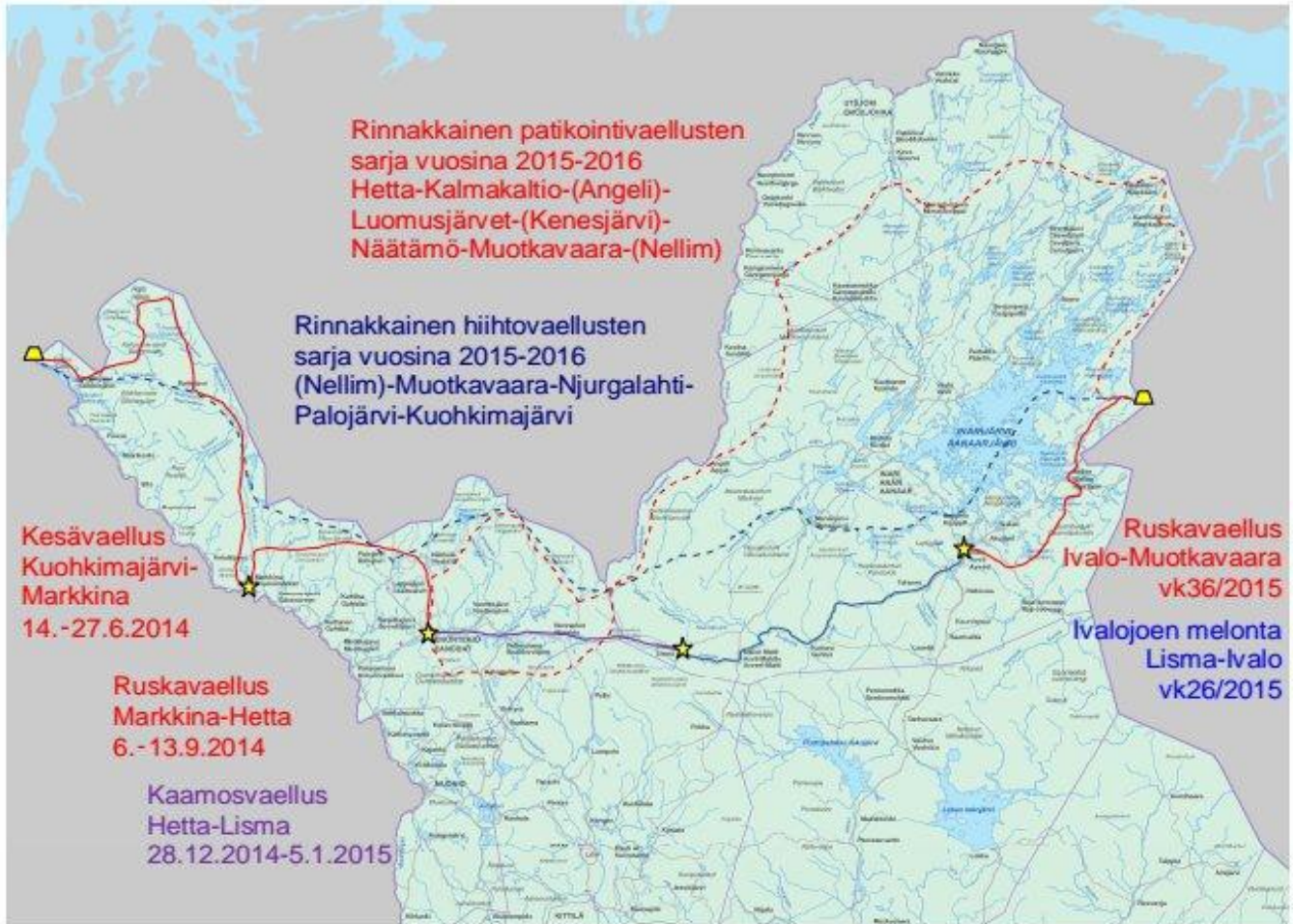
Toinen reitti on suunniteltu kulkemaan Inarinjärven pohjoispuolelta ja se on jatkoa vuoden 2014 patikointivaelluksille. Jatko-osa toteutetaan kolmena tai neljänä patikointivaelluksena vuosina 2015-2016.

Kolmas reitti on tarkoitus kulkea vuosina 2015-2016 idästä länteen koostuen kolmesta tai neljästä hiihtovaelluksesta. Katso oheinen karttakuva eri reittivaihtoehdoista.

Vaelluksilla on tarkoitus kuljettaa ”viestikapulaa” rajapyykkien välillä. Yksi idea viestikapulasta on kirja, johon kunkin vaelluksen osallistujat tekevät matkalla merkintöjään. Eri reittivaihtoehdoista voisi olla omat kirjat, jotta eri vaelluksista muodostuu jatkuva tarina halki Lapin erämaiden.

Käsivarressa ja Inarinjärveä ympäröivillä erämaa-alueilla on retkeilty yhdistyksen alkuajoista lähtien ja vaellusprojekti huipentuu samoilla seuduilla Tunturilatu ry:n 70-vuotisjuhlavuotena 2016.

Kolmenvaltakunnan rajapyykiltä rajapyykille vaellusprojekti 2014 - 2015 (2016)



Maanmittauslaitoksen taustakartta 1:800000 (2014)

Ohjeita varusteiden vuokraamiseen:

1. Varauksen tehdä sähköpostilla osoitteeseen kavtsi.varusteet@gmail.com
2. Tarvittavat tiedot
 - Nimi, osoite ja puhelinnumero
 - Ajankohta (nouto / palautus päivä)
 - Maininta Kavtsin jäsenyydestä
 - Varusteet mitä haluaa vuokrata (esim. ahkio 2 kpl, talvitelppä, Hiker-keitin)
3. Nouto ja palautus:
 - Vihdintie 15 B, 00320 Helsinki (kerhon varustevalasto sijaitsee kellarikäytävällä)
 - aika sovitaan tapauskohtaisesti
 - varauksen vahvistamisen yhteydessä annetaan maksutiedot, jonka mukaan maksu suoritetaan kerhon tilille
 - varusteet palautetaan aina kuivattuna, jollei erikseen ole muuta sovittu.
4. Muuta:
 - Kerholaiset saavat lainata kerhon vuokravarusteita Kavtsin vuokrahinnaston hinnoin.
 - Alustavia varauksia voidaan tehdä, mutta ne purkautuvat kuukausi ennen noutopäivää. Sen jälkeen otetaan vastaan vain sitovia varauksia saapumisjärjestyksessä.
 - Peruutukset pitää tehdä kuukausi ennen noutopäivää. Muuten sitovat varaukset veloitetaan.
 - Kanoottit säilytetään toistaiseksi kerhon majalla Kärrissä. Päivävuokrauksesta ei tarvitse tehdä varausta ja vuokra maksetaan omatoimisesti kerhon pankkitilille FI53 1244 3500 062821 viitenumerolla 37000316. Pitemmistä kanoottien vuokrauksista tulee sopia etukäteen muiden varusteiden vuokrauksesta annettujen ohjeiden mukaisesti.

Varustevuokrauksen tarkoitus on palvella kerhon ja kerholaisten retkeilytoimintaa. Hinnoittelu tarkistetaan vuosittain kerhotoimikunnan toimesta periaatteena, että saaduilla tuotoilla katetaan toiminnasta aiheutuneet kulut.

Palautetta ja kehitysehdotuksia voi antaa varustemestarille.

Vuokraushinnat vuonna 2014

Varuste	Päivä	Viikonloppu	1 viikko	2 viikkoa	lisäviikot
ahkio	-	20 €	30 €	40 €	10 €/viikko
tunturisukset ja sauvat	-	20 €	30 €	40 €	10 €/viikko
vaellussukset ja sauvat	-	15 €	20 €	25 €	5 €/viikko
lumikengät ja sauvat	10 €	15 €	20 €	25 €	5 €/viikko
telttä / laavu / loue	-	20 €	30 €	40 €	10 €/viikko
puolijoukkuetelttä	-	75 €	150 €	200 €	50 €/viikko
Trangia / Hiker-keitin	-	10 €	20 €	25 €	5 €/viikko
rinkka	-	10 €	20 €	25 €	5 €/viikko
inkkarikanootti / kajakkikaksikko	15 €	25 €	40 €	60 €	20 €/viikko
kajakkiyksikkö	10 €	20 €	30 €	40 €	10 €/viikko

Päivävuokra tulee kyseeseen vain kanooteilla ja lumikengillä. Kanootin voi vuokrata päiväksi käyttöön hakemalla sen Kärristä ja palauttamalla samaan paikkaan. Lumikengien päivävuokra on voimassa päivätapauksissa, joissa kerhon välineet saa maksua vastaan käyttöön tapahtuman ajaksi. Kerhotoimikunnan päätöksellä voidaan joissakin tapahtumissa jättää maksu perimättä.

- Viikonloppuvuokra koskee perjantain ja maanantain välistä aikaa (nouto ja palautuspäivät).
- 1 viikon vuokra koskee vuokrausviikkoa edeltävän perjantain ja seuraavan maanantain välistä aikaa (nouto ja palautuspäivät).
- 2 viikon vuokra koskee vuokrausviikkoja edeltävän perjantain ja seuraavan maanantain välistä aikaa (nouto ja palautuspäivät).
- Jos vuokra-aika poikkeaa edellisistä, määritetään vuokraushinta edellisiä periaatteita soveltaen. Lisäviikoista peritään hinnaston mukainen lisähinta.
- Käytännönjärjestelyjen helpottamiseksi nouto- ja palautuspäivät voidaan tarvittaessa sopia muille päiville ilman lisämaksua.

Jäsentuotteet ja niiden hinnat 2014

TUOTE	HINTA
Vaellussanasto	7,60 euroa
Retkikikkoja	2,00 euroa
Tunturilatu iso tarra	1,30 euroa
Tunturilatu pieni tarra-arkki	2,00 euroa
Sininen Kavtsin syys/talvilippis	17,00 euroa
Kavtsin pinssi	3,50 euroa
Kavtsin kangasmerkki	3,50 euroa
Tunturilatu pinssi	1,70 euroa
Tunturilatu kangasmerkki	1,70 euroa
Tunturiladun historiikki	15,00 euroa
Ahkio	390,00 euroa



Itella Green