


Tunturikerho Kavtsin jäsenlehti

3/2014



**Kavtsi – Tunturiladun kahdeksas kerho
Retkeilyä vuodesta 1972**

Tunturikerho Kavtsi

Jäsenmäärä 560 jäsentä

Jäsenmaksut vuonna 2014 ovat:

Yksilöjäsen 38,00 euroa
Rinnakkaisjäsen 31,50 euroa
Perhejäsenmaksu 61,00 euroa
Nuorisojäsen 21,00 euroa
Tunturiladun ainaisjäsen 8,00 euroa
Rinnakkaisjäseneksi Tunturilatuun voi liittyä henkilö, joka on jo aiemmin pääjäsenenä muussa Suomen Ladun jäsenyhdistyksessä. (Lisätietoa asiasta www.suomenlatu.fi/jäsenpalvelut.)
Perhejäsenmaksun piiriin kuuluvat samassa osoitteessa asuvat jäsenet. Nuorisojäseniä ovat omillaan asuvat koulunsa päättäneet alle 20-vuotiaat tai alle 29-vuotiaat opiskelijat (opiskelu todistettava). Ikärajojen täytyttyä heidät muutetaan henkilöjäseniksi. Maksut sisältävät Kavtsin, Tunturiladun ja Suomen Ladun jäsenyyden. Jäseneksi voi vaivattomimmin liittyä Tunturiladun nettisivun kautta (www.tunturilatu.fi) Voit myös ottaa yhteyttä suoraan jäsensihteeriin.

Nimi- ja osoitetietojen muutokset

Kavtsi, Tunturilatu ja Suomen Latu käyttävät Itellan henkilötietopalvelua eikä sinun tarvitse ilmoittaa nimi- tai osoitemuutoksista, mikäli et ole luovuttamista kieltänyt tai muuta ulkomaille/mailta. Ilmoita silloin uudet tietosi jäsensihteerille (vappu.hietala@welho.com, tai puh. 045 230 2112 tai os. Tilkankatu 12 B 41, 00300 HELSINKI).

Postiosoite

Tunturikerho Kavtsi / Markku Arola,
Juhtatie 7, 00750 Helsinki

Internetosoite: www.tunturilatu.fi/kavtsi

Sähköpostiosoite

tunturikerho.kavtsi@kolumbus.fi

Pankkitili

Nordea IBAN FI53 1244 3500 0628 21,

BIC-koodi NDEAFIHH

Maja Inkoo, Kärrikaltio, Inkoonrannikkotie 2290

Kannen kuva: Antti Risikko,

Yläinen-Toriseva, Virrat

Jäsenlehti Väarti

Lehti ilmestyy neljästi vuodessa.

Painos 440 kpl.

Taitto: Antti Risikko

Piirroksat: Jaakko Vasko, Kalle Wickstrand

Paino: Multiprint Oy

Väärti 4/2014 ilmestyy viikolla 44/2014

Aineisto toimitukseen 3.10 mennessä

Antti Risikko

antti.risikko@gmail.com

Kerhotoimikunta 2014

Puheenjohtaja Markku Arola

0500 777 554 markku.arola@kolumbus.fi

Liikuttaja Merja Pehkonen

040 532 9686, mpehko13@welho.com

Kerhoemäntä Marita Maula

Koulutusvastaava, susiasiat

040 509 4412, marita.maula@kolumbus.fi

Pehtori, varapuheenjohtaja Iitu Gerlin

040 707 4598, iitu.gerlin@kolumbus.fi

Sihteeri Mika Kiiski 050 381 3894

tunturikerho.kavtsi@kolumbus.fi

Tiedottaja Antti Risikko 040 531 9684,

antti.risikko@gmail.com

Varustemestari Virpi Jonson 050

3841072 virpi.jonson@valio.fi

Sisällysluettelo:

| | |
|-------------------------|----|
| Puheenjohtajan poluilta | 3 |
| Toimituksen tulilta | 4 |
| Tulevat tapahtumat | 4 |
| -Retket | 7 |
| -Vaellukset | 8 |
| -Muut tapahtumat | 10 |
| Turinoita tapahtuneista | 12 |
| Kerhon palveluita | 18 |
| Tulilla kuultua | 19 |

PUHEENJOHTAJAN POLUILTA

Alkukesän loma meni klassisempaa turismia harrastaen: autolomalla Italiassa. Se on todettava, että Italian liikenne on mainettaan parempaa, vaikka hektisempää kuin täällä ja kaistat kapeampia. Jalankulkijana pääsee kadun yli jopa paremmin kuin koto-Suomessa. Lämpöä riitti välillä liiankin kanssa, kun muutamana päivänä lämpömittarin lukemat hipoivat 40:ää. Täältä sitten kantautuikin täysin päinvastaisia viestejä, kun kymmenenkin asteen rikkominen oli saavutus.

Edessä on niin työmatka Hetta-Pallas –seudulle kuin sitten kerhoviikko samoissa Susikyrön maisemissa. Tätä kirjoittaessani kerhoviikolle on vielä runsaasti tilaa, joten voipi olla, että Lapin kämppien kerhoviikkoihin tulee jonkinlainen tauko. Ellei sitten viime hetken ryntäystä koeta. Rajapyykiltä rajapyykille vaellusprojektimme sitten polkaistiin käyntiin. Alkukesän vaellukselta viestit kertoivat, että sulamisvedet toivat retkelle omat haasteensa. Projekti jatkuu jo ruskan aikaan.

Tähän voi aivan hyvin lainata vuosi sitten kirjoittamaani: ”Kerhon vuosikierrossa syksy on eteenpäin katsomisen aikaa. Alkaa alustava suunnittelu, minne päin askeleet suuntautuvat vuonna 2015 ja mihin lähdetään rinka selässä. Samalla etsimme uusia vastuuhenkilöitä kerhomme luotsaamiseen.” Vaellusprojekti jatkuu ja siinä ohessa tallataan muita polkuja. Kerhotoimikunnassa niin liikuttajalla kuin kerhoemännällä tulevat vuodet täyteen. Retkitoimikunta ja kulinaristisista nautinnoista huolehtijamme kaipaavat siis uusia vetäjiä.

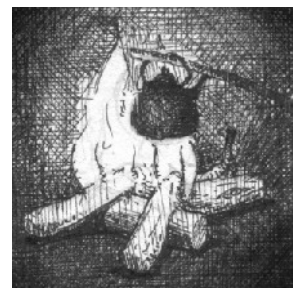
Retkeilyllistä ruskaa toivottaa
Markku Arola

TOIMITUKSEN TULILTA

Tervehdys Väärtin lukijat!

Kiitokset kaikille juttuja ja ilmoituksia lähettäneille. Toimituksessa toivomme ja otamme vastaan kaikenlaisia juttuja. Tapahtumista tulee lehteen sitä mukaa juttuja kun joku niitä kirjoittaa, eli järjestäjät muistakaa kysyä osallistujista joku kirjoittamaan omanlaisensa jutun. Toivottavaa olisi, että jutut tulisivat suoraan sähköisessä muodossa kirjoitettuna ja jos sattuu olemaan joku kuva niin sellaisen voi laittaa liitteeksi.

Toimituksen puolesta, **Antti**



TULEVAT TAPAHTUMAT


Ilmoittautuessasi kerhon tapahtumiin toivomme sinun kertovan seuraavat tiedot: Tapahtuman nimi, osallistuja, sähköpostiosoite, puhelinnumero, telta- ja ruokakunta-toivomus, erityisruokavalio, varustepuutteet ja kuljetustarve tai kimpapakyytitarjous. Osallistujan nimeä lukuun ottamatta tiedot jäävät ainoastaan tapahtuman järjestäjien käyttöön!

Toimintakalenteri 2014-2015

| | | |
|----------------|-----------------------------------------------|-----------------------------|
| 12.8.2014 | Kotikaupunkipolku tutuksi, iltaretki | Jakomäki, Alppikylä |
| 4.-14.8.2014 | Inarinjärven kirkkovenesoutu/melonta | Inari |
| 15.-17.8.2014 | Tunturiladun kesäpäivät | Hämeenlinna/Lammi |
| 16.-17.8.2014 | Erämelonnan Sm-kilpailut | Hollola,Vesijärvi |
| 23.8.2014 | Elämypassitapahtuma, melonta Sääksin kierto | Sääksijärvi |
| 29.8-7.9.2014 | Kerhoviikko | Susikyö |
| 4.-7.9.2014 | Erävaelluksen Sm-kilpailut | Kiilopää |
| 6.-13.9.2014 | Ruskavaellus | Markkina-Hetta |
| 15.9.2014 | Kerhoilta,TL:n ajankohtaisia asioita | Pasilan kirjasto |
| 20.9.2014 | Tiehoitokunnan vierailu Kärrissä | Kärri |
| 3.-5.10.2014 | Syyskokous ja susiaiset | Sotkamo,Naapurivaara |
| 11.10.2014 | Kärrin talkoot | Kärri |
| 13.10.2014 | Kerhoilta,kerhon syyskokous | Pasilan kirjasto |
| 17.-19.10.2014 | Yösuunnistusseikkailu | Hämeenlinnan kaupungin alue |
| 1.-2.11.2014 | Viikonloppuretki | Repovesi |
| 7.11.2014 | Puolipitkä kuutamomarssi | Paloheinä-Malminkartano |
| 10.11.2014 | Kerhoilta,Pohjois-Skandinavian retkeilyreitit | Pasilan kirjasto |
| 8.12.2014 | Kerhoilta,vapaalasku | Pasilan kirjasto |
| 28.12-5.1.2015 | Kaamosvaellus | Hetta-Lisma |

KERHOILLAT

Kerhoillat pidetään Pasilan kirjastotalon II kerroksen auditoriossa. Liikenneyhteydet ovat erinomaiset: Raitiolinjat 7A, 7B ja 9 (Messukeskuksen pysäkki), bussit 22, 23, 50, 58, 58B, 59, 69, 504, 505, 506, 509 ja 518. Kaikki lähijunat pysähtyvät Pasilan asemalla. Sisäänkäynti on Kellosilta 9. Rakennuksen alla on edullista (ilm. 1 €/tunti) pysäköintitilaa, joka ei ole iltaisin vilkkaassa käytössä. Osoite on Veturimiehenkatu 3 ja sinne ajetaan Rautatieläisenkadun kautta. Ja huomaathan, että aloitamme tarjoilulla jo kello 17:30. Itse ilta alkaa klo 18. Ovimaksu 2,-.



Kerhoilta 15.9.2014

Tunturilatu tänään

Tunturiladun johtokunnasta Kari Halinen tulee kertomaan ja keskustelemaan Tunturiladun ajankohtaisista asioista. Tunturilatu on sen kerhot vai jotain ihan muuta?

Kerhoilta 1.10.2014

Helsingin Seudun Lapinkävijöiden kerhoilta: Lapin erikoisnähtävyyksiä – Ja miten niitä löytää?

(Sama aikataulu ja paikka kuin Kavtsin omissa kerhoilloissa) Tietokirjailija Jouni Laaksonen näyttää kuvia nähtävyyksistä, joita retkeilijä voi luonnossa liikkueessaan nähdä. Pääpaino kohteiden valinnassa on Lapissa, mutta muutakin Suomea sivutaan. Vastattavana on myös kysymys: Miten löytää kiinnostavia kohteita kartoilta ja muista lähteistä? Tilaisuudessa on mahdollista ostaa Jouni Laaksosen kirjoittamia teoksia omistuskirjoituksen kera. Kirjoihin voi tutustua ennalta osoitteessa www.iki.fi/jel/at/kirjat.htm.

13.10.2014 Syyskokous,ei ovimaksua.

KOKOUSKUTSU

Tunturilatu ry/Tunturikerho Kavtsin sääntömääräinen syyskokous pidetään maanantaina 13.10.2014 klo 18 Pasilan kirjaston auditorio, 2. kerros, Kellosilta 9, Helsinki. Kokouksessa käsitellään kerhon sääntöjen 9 §:n mukaiset syyskokousasiat. Asialistalla siis mm. kerhotoimikunnan jäsenten valinta erovuoroisten tilalle, kerhon puheenjohtajan valinta sekä päätetään vuoden 2015 toimintasuunnitelmasta ja budjetista.

Tarjoilu alkaa klo 17.30.

Kerhotoimikunta

Kokouksen jälkeen on suunnitelmissa katsoa perinteiseen tapaan kuvia kesän ja alkusyksyn tapahtumista.

10.11.2014 Pohjois-Skandinavian vaellusreitit

Pohjois-Skandinavian vaellusreitit -kirjan kirjoittaja, Harri Ahonen saapuu kertomaan Pohjois-Skandinavian vaelluskulttuurista. Alustuksen tarkoitus on jakaa Ruotsissa ja Norjassa vaeltamiseen liittyvää tietoa, jota kirjailijalle on kertynyt useiden vuosien ajalta, kun hän on asunut ja vaeltanut Skandinaviassa sekä kertoa kaikenlaisista omakohtaisista kokemuksista. Kirjaa ostettavissa kerhoillassa – rajoitettu erä.

8.12.2014 Vapaalaskuilta

Vapaalasku - laskettelu hoitamattomilla luonnonrinteillä - on nopeasti suosiotaan lisäävä urheilumuoto. Harrastajamäärien lisääntyessä ja välineiden kehittyessä vapaalaskijat hakeutuvat yhä kauemmas laskettelukeskuksista, ja vapaalaskuun alkaa liittyä piirteitä tunturivaelluksesta. Yksi "Vapaa lasku - tieto, taito, turvallisuus" –kirjan tekijöistä kavtsilainen Matti Verkasalo tulee johdattamaan meitä umpihangille. Kirjaa mahdollisesti ostettavissa illassa.

RETKET

Uudenmaan latualueen Elämypassiretket 2014

Syyskaudella on kaksi Elämypassitapahtumaa vielä jäljellä. Näin pääsee tutustumaan muiden latuyhdistysten tapahtumiin ja retkikohteisiin. Lisäksi voi kerätä leimoja elämypassiin, joita saa tapahtumista. Passin täyttäneet osallistuvat tapahtumissa palkintojen arvontaan. Tapahtumat ovat maksuttomia.

23.8.2014 Melonta, Säöksin kierto, Kotorannantie 74, 05250 Kiljava

Järjestäjä: Nurmijärven Latu

Säöksjärven kierto meloen n. 10km. Omilla kanooteilla/kajakeilla. Mahdollisuus vuokrata NurLan kalustoa, varaa ajoissa. Kavtsin kanootit ovat vuokrattavissa ja noudettavissa Kärristä. Osanottajilta vaaditaan melontataito ja kelluntapukineen käyttöä. Vaihtovaatteet vesitiiviisti pakattuna. Omat eväät, makkaranpaistomahdollisuus. Muista myös aurinkolasit, päähine ja juotava. Kanootit voi viedä autolla rantaan, mutta autot tuotava melonnan ajaksi P-alueelle. Vältäkkäämme aiheuttamasta häiriötä lomakoti Kotorannan väelle, joka ystävällisesti on antanut mahdollisuuden tälle Elämypassi tapahtumallemme. Ilmoittautumiset, kalustonvaraus ja tarvittaessa lisäohjeet Keijo West p. 040-5111122, tied. myös keijo.west(at)kolumbus.fi.

9.11.2014 Patikointi

Järjestäjä: Lohjan seudun Latu

12.8.2014 Kotikaupunkipolku tutuksi

Jakomäessä ja Alppikylässä ti 12.8. klo 18. Lähtö on Jakomäen kirkon pihalta, Jakomäenpolku 7, Helsinki. Kirkon pihalla on pieni parkkipaikka, jonne ajo on Jakomäenkujan kautta. Kujan päästä ajetaan jalankulkualueen läpi parkkipaikalle. Kankaretien kautta autolla ei pääse, vaikka jotkin karttaohjelmat ohjaavatkin sitä kautta. Bussilla paikalle pääsee ainakin Helsingin sisäisillä linjoilla 77, 77A ja 75A Jakomäen ostoskeskuksen pysäkillä sekä Somerikkopolun pysäkillä Vantaan linjoilla 62 ja 741. Yksistään Helsingissä on 24 kotikaupunkipolkua ja tutustumme niistä nyt yhteen. Jakomäen-Alppikylän kotikaupunkipolulla on mm. Helsingin ainoa keidassuo Slåttmossen, Keisari Nikolai II:n rakennuttamaa maalinnoitusjärjestelmää I maailmansodan ajoilta, Yoldianmeren rantakivikkoja, suojeltu kivinen kilometritolppa Helsinki-Viipuri maantien varrella. Kotikaupunkipolkuihin voi tutustua netissä www.kaupunkipolut.fi. Retkelle ei ole ennakkoilmoittautumista. Retken yhdyshenkilö on Markku Arola p. 0500-777554.

VAELLUKSET

4.-14.8.2014 Inarin kirkkovenevaellus

Lähtöpaikka Pielpavuono, jonne kävellään Inarista Pielpäjärven erämaakirkon kautta, matka on reilut 10km.

Alustava suunnitelma on soudella Viimasaari/Kärppäsaari-linjan länsipuolella, lopullinen reitti määräytyy miehistön ja sään mukaan.

Tarkoitus on nauttia Inarinjärven kauniista maisemista siten, että aikaa jää myös marjastukseen, kalastukseen tai vain oleiluun.

Turvavene huolehtii verkkokalastuksesta ja leiripaikkojen hausta. Kalaa riittää joka päivä valmistettavaksi eri muodoissaan, jos saalis on aiempien vuosien mukainen. Lakkojenkin pitäisi olla kypsymässä, hunajan ja lättyjen kera nautittavaksi.

Jos halukkaita on osallistua myös kajakeilla, yritetään sovittaa melojat osaksi kirkkovenevaellusta.

HUOMIO, kirkkovene on nyt täynnä, mutta mukaan mahtuu melomaan.

Ilmoittautumiset 13.7. mennessä Risto Heinäselle sähköpostiin risto.heinanen@luukku.com tai puhelimitse 050 3263994.

29.8.-7.9.2014 Kerhoviikko ja lyhyt ruskavaellus Susikyrsössä

Viime vuosina olemme viettäneet kerhoviikkoa jollakin Tunturiladun kämpällä Lapissa. Tänä vuonna on vuorossa Susikyrsö. Voit viettää koko viikon kämpällä päiväretkiä tehden tai vain pihapiirissä puuhaillen. Tarkoitus on myös tehdä kolmen tai neljän päivän lyhyt vaellus rauhalliseen tahtiin todennäköisimmin Ounas- tai Pallas- tai Keimiötunturien alueella, mille halukkaat voivat lähteä. Tuntureilla on suhteellisen isoja korkeuseroja ja jos liikumme tunturien reuna-alueilla, maasto on välillä hidaskulkuista. Kerhon pitkä ruskavaellus lähtee 6.9. Markkinasta, Kilpisjärven tien varrelta, jonne ei ole julkisen liikenteen yhteyksiä suoraan Susikyrsöstä. Kerho maksaa kämppämaksun. Kukin hankkii omat retkiruokansa niin vaellukselle kuin kämpälle. Lähtö- ja paluuaikataulujen pitäisi ratketa toukokuun lopulla tai kesäkuussa, kun Lapin jatkoyhteydet selviävät. Alustava suunnitelma on lähteä yöjunalla Kolarisiin pe 29.8. klo 18.23 ja paluu on la 6.9. yöjunalla Kolarista, joka on Helsingissä 7.9. klo 8.32. Aikataulumuutokset ovat siis mahdollisia. Kukin hankkii myös junalippunsa näillä näkymin omatoimisesti, kun aikataulut varmistuvat ja paikan varaaminen junasta on mahdollista, että saamme mahdollisuuksien mukaan läheiset hytit.

Retkivalaveri on ma 11.8. klo 18 myöhemmin ilmoitettavassa paikassa.

Lisätiedot ja ilmoittautumiset Markku Arola, 0500-777554, markku.arola@kolumbus.fi.

Huom. kesällä seuraan heikosti sähköpostiani, joten toivon kärsivällisyyttä, vaikka vastaus viipyy.

6-13.9.2014 Pyykiltä Pyykille osa 2: Ruskavaellus Markkinasta Hettaan

Yhteinen taipaleemme kohti Muotkavaaran kolmen valtakunnan pyykkiä jatkuu Markkinasta lähtevällä osuudella. Tule mukaan viemään viestiä ja viettämään ruskakauden viikko eräässä Lapin rauhallisemmista kolkista!

Seuraamme aluksi mahtavan Lätäsenon vartta josta lähdemme kohti luodetta ja Norjan rajan läheistä avaraa tunturiylänköä. Sään salliessa huiputamme mm. läpäisemällemme erämaalle nimensä antaneen Tarvantovaaran ja kuljemme Salvasjärven kesätupien kautta. Loppumatkalla suuntaamme Norjan kautta koukaten ensin Näkkälän lapinkylään ja lopulta Hettaan.

Suunnitellulla reitillä on niin helppokulkuista avotunturia ja mönkijänuraa kuin hankalan pusikkoista maastoa soita ja korkeuseroja unohtamatta. Muutamia jokia ylitetään kahlaten. Vaelluksella yövytään lähtökohtaisesti omissa teltoissa, ja kukin kulkija kuljettaa kaiken tarvitsemansa itse. Päivämatkat ovat keskimäärin 20 km, vaihdellen maaston mukaan. Päivämatka-arvioon sisältyy pari rinkatta tehtävää huiputusta. Varsinaista lepopäivää ei ole suunnitteilla, mutta yksi kulkupäivistä on mitoitettu muuta lyhyemmäksi.

Tiedustelut ja ilmoittautumiset 17.8.2014 mennessä: Mika Kiiski (kiiski.mika@gmail.com, 050 381 3894). Ennen vaellusta pidetään retkipalaveri, jossa käydään läpi tarvittavat asiat. Ilmoittautuneille lähetetään valmistautumisohjeet etukäteen sähköpostilla.

Kaamosvaellus Hetta - Lisma 28.12.2014 – 05.01.2015

Kaamosvaellus on osa kolmenvaltakunnan rajapyykiltä rajapyykille projektia. Suunnitelmana on kulkea Hetasta Korsatunturin kautta Lismaan. Retki on tarkoitus toteuttaa hiihtäen/lumikengillä, tavarat vedetään ahkioissa ja majoittuminen tapahtuu 2-3 hengen talviteltoissa.

Retkenvetäjänä toimii Panu Loisa. Tarkemmat tiedot julkaistaan syksyllä

MUUT TAPAHTUMAT

TERVEISIÄ KÄRRISTÄ

Kärrissä kesä on mennyt rauhisasti. Mitä nyt alkukesästä teeri lensi saunan pukuhuoneen ikkunaan ja heitti henkensä ikkunan rikkoutuessa. Heinäsen Risto piti teerelle hautajaisseremonian. Ikkunakin on korjattu. Kesäkuun lopussa ruohokenttä oli muuttunut heinäpelloksi. Viikate oli tylsä. Kukahan osaisi terottaa sen? Ruohonleikkuri nikotteli pitkää heinää niittäessään, sitkeimmät heinät vain antoivat myöten ja pongahtivat taas pystyyn. Katsotaan, miten ensi kesänä hoidamme niittämisen, ostammeko hankintapalveluna alkukesän ruohonleikkuun, otammeko vastaan muutaman lampaan nauttimaan pihan antimista, järjestämmekö ruohonleikkuvuorot vai mitä tehdään?

Vänstankvarns gård on ostanut Metsäntutkimuslaitokselta Kärrin takaisia maita. Sinne on tulossa ainakin ratsastusareena. Liikenne Kärrin kärrytiellä siis lisääntyy. Ehkä rakennamme aidan Kärrin ympärille, ettei sinne eksy turhan paljon satunnaisia kulkijoita. Kaikki on kuitenkin vasta suunnitelmissa. Otamme mieluusti vastaan ajatuksia.

KÄRRIN TALKOOT 11.10.

Kärrin syystalkoot pidetään lauantaina 11.10.2014

Aamukahvi ja tehtävien jako klo 9. Lounas puolen päivän kieppeillä ja työn loputtua saunat ja iltapäiväkahvit.

Talkoohommina ainakin Kärrin syyskuntoon laitto, eteisen ja keittiön lattian kunnan tarkistaminen ja vähintään parin laudan uusiminen, vanhan hyyskän purkaminen, kaivon viereisen koivunkannon hävittäminen, saunan löylyhuoneen ja pukuhuoneen seinien ja kattojen käsittely...

Ilmoittautumiset pehtorille iitu.gerlin@kolumbus.fi mieluusti viikkoa ennen talkoita. Ilmoitathan ilmoittautumisen yhteydessä mahdolliset ruokavaliosi.

Eteisen ja keittiön lattioissa on muutama periksi antava lauta. Eteisessä on levy tasaamassa kohdistuvaa painoa, ettei kukaan pujahtaisi lattian läpi. Ethän siirrä levyä ennen kuin korjaustyöt aloitetaan.

KÄRRIN KUTSUTAPAHTUMA 20.9.

Alkärr-Västankvarnin tiehoitokunnan porukka haluaisi tutustua meihin ja kuulla, mikä ihmeen porukka olemme. Siksi kutsumme tiehoitokunnan ja pitkäaikaiset yhteistyökumppanimme Huttusen perheen Kärriin la 20.9. klo 14 viettämään alkusyksyn iltapäivää ja saunomaan. Olisi tärkeää, että mahdollisimman moni kavtsilainen olisi mukana kertomassa toiminnastamme omin kokemuksiin.

Kerrothan tulostasi viikkoa ennen pehtorille iitu.gerlin@kolumbus.fi, niin lisäämme aineksia pullataikinaan. Kerro myös mahdolliset ruokavaliosi.

terveisin Pehtori litu ;)

17.-19.10.2014 Legendaarinen syysiltaseikkailu uusintana

Vuonna 1996 järjesti Kavtsin retkitoimikunta ikimuistoisen maastotapahtuman, jossa suunnistettiin pareittain pimeässä otsalamppujen valossa. Seikkailun aikana tuli monenlaisia suunnistustehtäviä vastaan, jossa mm. karttatyypit ja mittakaavat vaihtuivat, käveltiin suunnassa ja mitattiin matkaa askelpareilla ja kohdattiin paljon erilaisia yllättäviä tilanteita. Mottona pidettiin, että tarkkuus ja hyvä oivalluskyky voi säästää monta turhaa askelta. Vastaava tapahtuma järjestetään nyt uudestaan. Ennen varsinaista seikkailua harjoitamme niitä taitoja mitä tarvitaan päätapahtumassa. Tässä seikkailussa on nykykavtsilaisilla mahdollisuus retrohengessä näyttää kykynsä ilman gps:ää ja muita suunnistusta helpottavia nykyisiä teknisiä laitteita. Erilaisin varokeinoin huolehditaan siitä, että kukaan ei pääse pahasti eksymään. Seikkailun päätteeksi odottaa lämmin sauna. Muonitus tapahtuu yhteisruokailuna paitsi sunnuntain lounas.

Viikonloppuna tutustumme myös muutamaan luontokohteeseen.

Yöpyminen tapahtuu teltoissa tai kämppämajoituksessa.

Seikkailun paikka on tässä vaiheessa vähän salaperäinen kuten asiaan kuuluu, mutta jossain Hämeenlinnan kaupungin alueella se tapahtuu. Tarkemmat ajo-ohjeet lähetetään sähköpostilla viimeistään 14.10.

Ilmoittautumiset viimeistään 1.10. mennessä Tasso Lampénin sähköpostiin [tasso.lampen\(at\)kolumbus.fi](mailto:tasso.lampen(at)kolumbus.fi). Kerro myös jos tarvitset kyytiä tai voit antaa kyytiä muille ja mistä olet lähdössä. Anna myös kännykkänumerosi yhteydenottoa varten. Tiedustelut Tasso puh. 050 305 7034.

Puolipitkä kuutamomarssi Malminkartano - Paloheinä alueella

07.11.2014 klo 18:00 - 08.11.2014 klo 01:00

Tämänkertainen puolipitkämarssi järjestetään poikkeuksellisesti kuutamoretkenä, kun täysikuu osuu sopivasti samaan ajankohtaan.

Kokoonnumme klo 18 Malminkartanonmäen parkkipaikalla (Naapuripellontie 7, Helsinki), johon pääsee helposti sekä bussilla että omalla autolla.

Kuljemme Malminkartanosta Paloheinään ja takaisin ulkoilureittejä pitkin. Paloheinässä saatetaan poiketa myös metsäpoluille, joten maastokelpoiset jalkineet ovat suotavat ja muutenkin sään mukainen vaatetus. Matkaa kertyy noin 20 km ja halutessa voi retken tehdä myös lyhyempänä, sillä bussireittejä osuu matkan varrelle.

Ota mukaan otsalamppu, juotavaa, istuinalusta ja halutessasi myös evästä. Retken arvioitu kesto on 6-7 tuntia riippuen taukojen määrästä ja pituudesta.

Ilmoittautumista ei vaadita. Vapaaehtoiset ilmoittautumiset osoitteeseen panu.loisa@gmail.com, lisätietoja myös puhelimitse 0400-708243.

TURINOITA TAPAHTUNEISTA

PITKÄ MARSSI 3.5.2014

Meitä kokoontui 12 henkeä, 8 naista ja 4 miestä, ja lapinkoira Joiku Luukin ulkoilualueen parkkipaikalle lauantaiaamuna.

Liikkeelle lähtö tapahtui Mika Kiisken johdolla klo 9.07. Toisilla sauvat, toisilla ei, jalkineina saappaita, vaelluskenkiä ja lenkkareita.

Ensin suuntasimme askeleet pohjoiseen, kohti Rinnekotia, ja sieltä länteen Kämmenlammelle. Onneksi vetäjän kännykkään oli päivittynyt tieto metsäpalovaroituksen poistumisesta, joten saatiin tehdä tulipaikalle makkaratulet. Nuotion lämpökin oli tarpeen, sillä päivä oli sangen viileä.

Nestettä tuli kaikissa olomuodoissa; vettä, räntää ja rakeita. Mutta kuurot olivat lyhyitä, suurimman osan matkasta kuljimme pilvipoudassa. Kämmenlammen jälkeen jatkoimme etelään Vaakkoita kohti, ja tien ylityksen jälkeen Saarijärven itäpuolitse Nuuksion lukemattomien lampien ja kallioiden kautta Espoon korkeimmalle vuorelle. vähähappisuudesta kai johtui ajoittain kuuluva puuskutus, olimmehan 114 metriä merenpinnasta! Pöksynhaaran ja Orajärven kautta päädyimme Karjakaivolle. Siellä oli juuri päättymässä Lapinkävijöiden kevättalkoopäivä, joten oli oivallista pitää seuraava pitempi evästauko siistissä pihapiirissä!

Tähän mennessä oli matkaa kertynyt jo 35 kilometriä ja kello oli viiden tietämässä. Matka kulki reipasta tahtia siihen nähden, että Nuuksion maasto on melkoisen vaikeaa. Osa matkasta kuljettiin kävelypolkuja, osa pienempiä, lähes umpeutuneita polkuja, ja osa ihan umpimetsää. Kalliota ylös ja toista alas, puunrunkojen yli ja ali. Todettiin taas kerran, että Nuuksiossa on sangen hiljaista, kun pysyy poissa suosituimmilta reiteiltä. Emme kohdanneet montakaan muuta kulkijaa.

Ihastelin mielessäni Mikan varmaa vetotyyliä, lukemattomia risteyskohtia ja haarautumia, ja nappivarmasti hän tiesi, minne milloinkin käännetään. Karjakaivon jälkeen meillä oli "enää" 16 kilometrin loppurykäisy: ensin Pirttimäkeen ja sieltä Luukkiin. Saavuimme autoille kirkkaassa auringonlaskussa kello 21.06, eli olimme tehneet taivalta minuutin vaille 12 tuntia.

Taas kerran hieno marssi, kiitoksia Mikalle ja kanssakulkijoille!

Annu Koistinen

Linturetki Viikkiin ma 5.5.2014

Meitä kokoontui kaksitoista innokasta linnuista kiinnostunutta kerholaista Gardenian pihalle. Kävelimme kauniissa kevätillassa Viikin pelloilla, Hakalan metsässä ja Vahankaupungin lahden rannalla. Yhteensä näimme ja kuulimme 51 eri lintulajia. Viikin luonnonsuojelualuehan on yksi pääkaupunkiseudun parhaista lintujen havaintopaikoista. Mm harmaahaikarat ovat vallanneet Loppi-saaren. Siellä on tänä kesänä useita kymmeniä pesiä. Monet Lappiin pesimään kiiruhtavat lajit levähtävät Vanhankaupungin lahdella ennen muuttomatkan jatkamista. Oppaanamme oli Jukka Vilen, joka on jo monen vuoden ajan harrastanut aktiivisesti lintujen havainnoimista. Onneksi mukana on kolmen kerholaisen kaukoputket, joista voimme selkeästi nähdä kaukana olevia lajeja. Odotan innokkaasti syksyksi samanlaista retkeä, jolla voisimme ihaila syysmuuttoa.

Irma Tolonen

HANKI KANTOI UTSOELTA KARIGASNIEMELLE KAVTSIN HIIHTOVAELLUKSELLA PÄÄSIÄISENÄ 2014

Kavtsin hiihtovaellukselle osallistuneista 14 henkilöstä suurin osa kokoontui pääsiäisviikkoa edeltävänä perjantai-iltana Helsingissä rautatieasemalle lastaten ahkiot ja sukset junan rahtivaunuun. Saattamassa oli ainakin Kyösti käsi siteessä, mutta siitä huolimatta auttamassa, ja jokunen muukin seuran jäsen.

Rovaniemen asemalla oli vielä aamutuimaan maa jäässä ja pikkuriikkisen luntakin, siten onnistuimme vetämään ahkiot kaukaa rahtivaunusta linja-autopysäkille. Paikalla oli vara-auto, mutta kaikki ahkiot, sukset ym. matkatavarat ja matkustajat mahtuivat yhteen bussiin kohti Nuorgamia. Niinpä sitten köröttelimme tasaista vauhtia kohti Ivaloa. Vuotsossa jäi yksin hiihtovaellukselle Nattasia kohti lähtenyt mies. Ivalossa oli tunnin tauko ja sinä aikana ehdimme lounastaa Nutukkaassa ja käydä kaupassa. Inarista liittyi Ripsi mukaan joukkoon. Kaamasesta nousivat linjuriin Panu Joikunsa kanssa, Minna sekä Tyyne ja ahkioidenkin määrä lisääntyi. Kahdeksan tunnin matkan jälkeen linja-auto kurvasi Utsojoen kirkon parkkipaikalle ja tyhjensi lastinsa kaikista ahkioista ja suksista. Parkkipaikalla Minnalle ja Ristolle olivat porontaljat odottamassa. Myyjällä oli mukana ylimääräinen porontalja ja niinpä tein heräteostoksen.

Sukset siis jalkaan, ahkio kiinni ja matkaan ylös kirkon mäkeä ja metsään. Hetimmiten oli vaelluksen jyrkin nousu pitkin Hargevárrin rinnettä. Ensimmäisistä suksijoista en ehtinyt näkemään vilaustakaan kun he olivat jo nousseet mäen ylös, mutta sitten alkoi tulla nousuongelmia yhdelle jos toisellekin vaeltajalle. Ristolla oli mukana vahva köysi ja loput ahkiot vedettiin köyden avulla jyrkin osa rinnettä ylös.

Saavutimme tulipaikan ja asetuimme ensimmäiseksi yöksi aloillemme Baddelattun / Námmáskáidin tulipaikalle. Aamuherätys kuuden aikaan ja matkaan noin klo 9.30 aikoihin. Juhan ja Antin päiväkirjamerkintöjen mukaan aamusella oli tihkusadetta. Hiihtorytmini tuskin riitti näköetäisyyden säilyttämiseen etujoukkoihin, pari henkilöä tuli vielä perässäni alkuviikon ja se helpotti ”tuskaa” saapua taukopaikoille peränpitäjänä. Loppuviikon olin auttamattomasti jälkiihtäjänä. Olin lainannut tuttavaltani suksiini kokopitkät nousukarvat. Ne irtosivat suksen keskiosassa, jossa oli pitoalueen kaiveruksia. Kieppasin teipillä nousukarvat kiinni suksiin siteiden etu- ja takaosassa, mutta se oli huono ratkaisu. Teippien alle kertyi lumipaakkuja ja ne entisestäänkin tökkivät liikkumista. Lopulta leikkasin teipit pois ja painovoima piti hiihdon aikana nousukarvat kiinni suksien pohjissa.

Palmusunnuntaina emme saavuttaneet määränpäättä ”Vanhaa poroerotusaitaa” vaan jäimme noin 4-5 kilometrin päähän Uhca Ertevárrin yöksi. Yöllä tuuli tuiversi jonkun verran, aamusella oli tyyntä ja pilvipoutaa. Ohitimme karttaankin merkityn historiallisen poroerotusaidan, mutta eipä siitä juuri mitään näkynyt lumen keskeltä. Matka jatkui, hanki kantoi. Yht’äkkiä oikean suksen side tuntui olevan auki, enkä saanut sitä kiinni. Koukku oli murtunut poikki. Etujoukko oli kaukana edessä, Risto tuli perässä paikalle ja yritti pysäyttää joukkoa. Huuto ei kantanut, eikä kantanut pillinkään vihellys. Minna läksi kiittämään joukkoa kiinni ja pysäyttämään etenemisen hetkeksi. Löysin ahkiostani siteen varaosan ja Risto asensi sen paikalleen ja vaellus jatkui. Jonkun ajan kuluttua toiselta vaeltajalta katkesi ahkion vetonaru, jota korjailtiin tovin verran. Sitten olikin sopivasti lounasaika. Kota ja joitain telttoja pystyyn ja tauolle.

Joiku oli matkan varrella löytänyt ketun suojapaikan. Gáimmoaivia lähestyttäessä näköpiirissä oli muutamia tunturimajoja. Matkanjohtajan ehdotukseen hiljaisemman vauhdin mukaan etenemisestä en oikein innostunut. Voin vain kuvitella mustia pilviä perässä laahustavan seurueen päiden päällä, jos he olisivat joutuneet matelemaan etanan tahtiin. Niinpä etujoukko kirmaisi nopeasti melkein näköetäisyyden ulottumattomiin etsimään sopivaa yöpymispaikkaa Gáimmoaivin lähetyviltä. Jäimme taasen hieman päivän tavoitteesta jälkeen, emmekä ehtineet Gáimmoaivin nousupaikan juurelle. Aamuksi oli tiedossa ensimmäiseksi nousua Niljoen uomaa seuraten. Keskiyöllä tuuli tuiversi niin rajusti, että Risto oli rientänyt ulos kiristämään kodan kiinnityksiä ja lapioimaan lunta kodan liepeille.

Tiistai-aamu valkeni kirkkaassa auringonpaisteessa. Minna oli lähtenyt aamuvaellukselleen. Saatuamme kodan pakattua kasaan, katselin ympärilleni ja toinenkin telttakunta oli lähtövalmiina. Huolestuneena edessä olevasta noususta pyysin heitä lähtemään ”etuajassa” suunnistamaan eteenpäin, etten jäisi heti liikaa jälkeen, enkä liioin väsähtäisi heti aamutuimaan liian nopeatempoisassa menossa. Matkanjohtajallakaan ei ollut etumatkaa vastaan ja niinpä lähdimme matkaan. Nousu oli loivaa, mutta pitkän matkaa. Taivas oli sininen, aurinko paistoi, lumi kimmelsi ja hanki kantoi. Mitä upein keväinen päivä! Jostain kantautui polttoaineen katku nenään ja sitä ihmetellessä kauempana joenuoman toisella puolella moottorikelkka oli nousemassa vastakkaista rinnettä ylöspäin. Joenuoma kaartui oikealle päin ja niinpä oli edessä alaspäin laskeminen, kuka milläkin tyyllillä ja vauhdilla. Hiihto jatkui moottorikelkkauraa seuraten. Saavutimme Gáimmoaivin huiputtamiseen sopivan paikan joen varrella, johon pystytimme päiväleirin. Suurin osa joukosta jatkoi heti Gáimmoaivin huipulle vauhdilla. Meitä jäi kolme leiriin. Huonosti nukuttujen öiden jälkeen yritin torkkua kodassa päiväunia. Uni ei tullut, mutta ehdin kuitenkin loikoilla pari tuntia. Muutama moottorikelkkailija ajoi ohitse pysähtymättä.

Päiväkirjasta Panun kertomana Gáimmoaivin huiputuksesta:

”Nousua oli reilu 200 m ja matkaa 1,7 km. Huipulle mentiin melko suoraviivaisesti ja takaisin päin jyrkät osuudet mutkitellen. Huipulta aukeni hienot näkymät. Tenolaakso ja Norjan puolen massiiviset tunturit näkyivät aurinkoisessa säässä komeina. 5-7 m/s puhaltanut tuuli teki huipulla oleilun sen verran hyytäväksi, ettei kukaan jäänyt kovin pitkäksi aikaa nautiskelemaan olostaan. Alaspäin meno oli odotetusti vauhdikasta nousukarvojen jarrutuksesta huolimatta. Välillä suksi tökkäsi pehmeään lumeen ja Joikun vetäessä lensin kumoon. Loivempi osuus lasketeltiin syöksyä Joikun laukatessa edellä.”

Joesta sai vettä ja tunturin huiputtamista palanneet nauttivat lounaansa ennen kuin pakkasimme leirin kasaan ja jatkoimme hiihtovaellusta. Matkan varrella kaukana Guovdoaivin rinteellä näkyivät ensimmäiset ja ainoat porot koko matkan aikana – ja Joiku haukkui innoissaan. Leiriydyimme tunturirinteiden ympäröimälle Leaksogoahdin tasangolle. Iltasella ennen kymmentä näkyi suuri täysikuu matalalla tunturin yllä. Maaginen öinen tunnelma hiljaisella tasangolla. Hetken kuluttua pilvet varjostivat kuun näkyvistä ja kuutamohiihdolla olleet eivät enää kuuta nähneetkään. Yöllä tuuli yltyi ja pakkasta oli kai lähemmä -10 C. Aamulla tuuli oli taasen tyyntynyt. Jukka ja Minna kiiruhtivat jo ennen kuutta linturetkelle. Kiirunat ja pulmuset oli paikannettu.

Riston kertomana Guivin huiputuksesta:

” Läksin myös Guivin huippua tavoittamaan, koska Gáimmoaivin käynnin jätin laskuuttani väliin. Nousu alkoi heti teltoilta hyvin loivana jyrkentyen ylöspäin mentäessä, ja maisema ympäristöön alkoi avautua sitä mukaa. Telttaleirimme näytti olevan Grönlannin jäätiköllä, niin

paljon valkoista oli joka puolella. Nousukarvojen avulla ylös pääsi vaikka suorin suksin, ilman haarakäyntiä, pito riitti kyllä.

Ylhäällä oli laajat näkymät aurinkoiselle tunturialueelle, mutta tuulista, kovin tuulista.

Huippunäkymien jälkeen laskettelin tuulensuojan suuntaan ja irrotin nousukarvat suksistani. Niin pääsin laskemaan niin kovaa kuin uskalsin leiriä kohti, jyrkimmässä kohdin jopa suoraa sivuluisua jonkin matkaa.”

Tunturin huiputtamisen jälkeen nautimme lounaan ja purimme leirin. Matka jatkui kolmen aikaan iltapäivällä kohti Akujärveä. Tuuli oli jälleen yltynyt ja näkyvyys heikentynyt lumipyryn vuoksi. Yksi moottorikelkkailija ajoi ryhmän luo ja osa hiihtäjiä jäi keskustelemaan poromiehen kanssa.

Laskimme Áhkojohkan uoman pohjalle vasemmalle reunalle. Keskellä virtasi joki ja paikoin näkyi virtaava vesikin. Reunamat olivat paikoin varsin jyrkät. Loivasti alaspäin laskien matka eteni sukkelasti, tosin välillä piti taiteilla joenuomaan viettävällä rinteellä, mutta nousukarvat pitivät lujasti sivuttaispidon otteenkin lumeen. Pyrytuulessa näkyvyys oli todella heikko. Näin yhden hiihtäjän nousevan pienelle kumpareelle. Ajattelin seurata perässä – olisin kauempana joen uomasta, mutta jatkoin alhaalla vaeltamista, koska nyppylältä oli tultava jossain vaiheessa alaspäin. Niinpä Jukka edessäni lasketteli alaspäin, kaatui jyrkähkössä rinteessä, ahkio irtosi ja jatkoi vauhdilla kohti avointa joen uomaa. Siinä edellä hiihtäjä ja minä perässähiihtäjänä katsoimme henkeä pidätellen ahkion liukumista kohti sinistä virtaa. Onneksi ahkio pysähtyi ennen kuin sukelsi avoveteen, eikä hiihtäjällekään käynyt kuinkaan kaatumisessa. Jatkoimme lasketteluä alapäin joen reunoilla keikkuen. Pidimme suojaisessa joen uomassa hetken tauon. Emme jatkaneet aivan Akujärvelle saakka, van leirydyimme jonnekin Sitnogoavien ja Áhkojárgielaksen väliin muutaman puun varjoihin. Joesta saatiin vettä. Piti ottaa kolosta vettä varovasti, ettei mukaan tullut joen pohja-aineksia. Seuraavana päivänä – Kiirastorstaina - suurin osa joukosta lähti kohti Ahkovárrin huippua. Osa joukko oli noussut huipulle aikamoisessa tuulen tuiverruksessa (15 m/s), osa joukkoa oli jatkanut Akujärvelle, missä he olivat kohdanneet yhden kalastajan pilkillä. Kalasaalistakin oli ollut kolme tammukkaa. Minna ja Risto läksivät omalle retkelleen Akukammille. Minä nousin jonkun matkaa lähimmälle tunturin rinteelle maisemia ihailemaan. Iltapäivällä suurin osa hiihtäjistä kotiutui takaisin leiriin ja puuhasteli omiaan. Nautimme lounasta kodassa ja kellahdimme iltapäivänokosille kauniin huilun soiton tuudittamina. Lintubongarit näkivät pulmusia ja kiirunoita.

Illan tullen oli huolestuneisuutta tulevan päivän säästä: oli kuulemma luvassa lämmintä ja vettä. Ilmassa heiteltiin ajatusta leirin purkamisesta ja matkan jatkamisesta, ettei jouduttaisi rämpimään upottavassa hangessa. Keskustelujen lopputuloksena oli aikaistettu matkaan lähtö seuraavana aamuna.

Niinpä Pitkäperjantaina olimme jo 8.30 liikkeellä eteenpäin. Yöllä oli ollut pakkasta, joten hanki kantoi. Aurinko paistoi. Akukammille emme poikenneet vaan jatkoimme kohti Njavgoavien. Matkalla tuli vastaan toinen pieni vaeltajajoukko. Puolen päivän aikaan saavutimme Njavgoavien autiotuvan ja oli lounasaika. Joukko hajosi tauolle kotaan, mökkiin, pihalle ja osa oli pystyttänyt teltankin. Mökkiin piti laskeutua reilun metrin verran teräksenkovalta lumilipalta. Mökin oven sai suljettua, mutta huussin oven avaaminen ja sulkeminen ei ollut onnistunut lumivallin ympäröimänä. Niinpä joku joukosta oli tehnyt lumitöitä, jonka jälkeen huussin ovi aukeni ja sen sai suljettuakin.

Mökissä oli mukava sulattaa lunta, lämmittää keittoa, juoda kahvia ja syödä leipäpalaa, tuli melkein ähkyolo. Arvaamatta edessä olleen matkan pituutta ennen seuraavaa majapaikkaa, hyvä tankkaaminen oli kerrankin kohdallaan! Autiotuvan ohi kiisi muutama moottorikelkkailija tauon aikana. Mekin jatkoimme matkaa moottorikelkkauraa seurailen, ensimmäisenä Njavgoaivin rinnettä nousten, sitten alas laskien, taasen loivaa nousua ja laskua. Jossain vaiheessa etujoukko oli ottanut suunnan pois moottorikelkkauralta. Hanki kyllä kantoi, mutta yhdessä kohdassa oli lumen alla matalaa pensasta ja siihenhän kaaduinkin suksen sukeltaessa oksien sekaan. Edellä hiihtänyt Mika auttoi nousemaan takaisin suksille ja vaellus jatkui. Jossain vaiheessa Antti ja Juha odottelivat meitä jälkijoukkoa, sain urheilujuomaa ja hiihtelimme hiljalleen eteenpäin tasaista maastoa. Alkoi hieman ripotella jäätävää sadetta, jolloin huolestuin, että joukon telttojen pystyttäminen sateessa olisi ikävää puuhaa. Voisin hiihdellä loppumatkan hiljalleen ja kolmikko voisi nopeammin hiihtää leiriytymään ja suojautumaan, jos sade yltyisi. He kuitenkin jatkoivat hidastahtista hiihtoa niin, että olin ”kartalla”. Ylitimme Biesjeaggin soidensuojelualuetta ja leiriydyimme jonnekin saarekkeen suojaan. Muilla olivat teltat jo suunnilleen pystytetty ja kodan pohjaa oltiin kovettamassa kun saavuimme perille. Päivän matka 21,21 km! Päivän kruunasi Minnan tarjoama poropaisti ja muusi. Pitkäperjantain juhla-ateria.

Lankalauantain aamu koitti ja viikon viimeinen vaelluspäivä. Aamiaiseksi herkuttelimme kodassa Minna ja Riston paistamalla poromakkaroilla ja hilloilla. Pari henkilöä lähti aamusella ennen kello kahdeksaa suunnistamaan suoraan kohti Sulaojan pysäkkiä ja siitä edelleen kohti etelää. Me muut jäimme purkamaan leiriä ja suuntaamaan kohti Karigasniemen kylää. Tuuli kovaa suota ylitettäessä, metsään päästäessä viima hellitti. Kiersimme laajan poroetuskentän, mutta parin poroaidan yli jouduimme taiteilemaan ja nostamaan ahkiot poroaitojen ylitse. Vasemmalla nousi ylös jyhkeä Allikasin rinne. Hiihtelimme koivikossa, laskettelimme pientä kurun pohjaa ja sitten nousu ylemmäksi. Etujoukko oli mennyt vauhdilla eteenpäin. Luvassa oli sadetta iltapäivälle. Välillä paistoi aurinko jopa paahtavasti ja hiki virtasi, välillä oli pilvistä. Yhdessä mutkassa odotti Jaakko ja tarjoutui vetämään ahkioni, koska edessä oli pari sataa metriä upottavaa hankea ennen kuin pääsisimme moottorikelkkauralle. Se oli hyvin tervetullut apu, sillä vaikka edellä hiihtäneet olivat tyylikkäästi hiihdelleet hankikannolla edellä, minulla tuon tuostakin suksi upposi syvälle hankeen ilman ahkiotakin. Moottorikelkkaura kantoi hyvin loppumatkan - ja todellakin välillä ripsahteli vettäkin taivaalta. Matkalla oli hyvin jyrkkä lasku ja vielä koko vaellusmatkan loppuksi pitkän, pitkä jyrkkä lasku juuri ennen Karigasniemen kylää. Luminen moottorikelkkaura päättyi kuin veitsellä leikaten lumesta paljaaseen sivutiehen. Siinä sitten joukkueemme asetteli suksiaan, sauvojaan ja ahkioitaan tien pientareelle ja tarmokkaammat läksivät kävelemään vähän eri suuntiin hakien ratkaisua kuljetuspulmaan majapaikkaan. Läheisestä talosta saatiinkin apua; nainen oli menossa kylille ja otti peräkärreensä puolet ahkioista vieden ne Kalastajan Majatalon pihamaalle, loput ahkioista tulivat toisella ajokerralla.

Lauantai-illalla siis saunaan vaellusretken päätteeksi ja illalliselle ravintolaan, vaikka ruuan saanti ei ollut niin varmaa. Kalastajan Majatalosta oli varauksella sanottu olevan ruokaa saatavissa, kun paikassa oli viikonloppuhulinat. 180-paikkainen publi kylässä, jossa asuu noin 500 asukasta. Legendaarinen 1950-luvun alkutaipaleelta Kalastajan Majatalo on ollut vuodesta 1995 lähtien Hans Armas Rasmuksen yrityksenä ja perheenjäsenet ovat töissä ravintolassa. (<http://www.hansabar.fi/fi/historia/>) Ravintolassa kuulee kieliä - saamea ja norjaa (Karasjoelle matkaa 18 km), jos suomeakin, eikä asiakkailta ollut kiirettä pois pöydän ääreltä, kun nyt siihen olivat asettuneet.

Kylässä on ainakin kolme huoltoasemaa, kolme kauppaa ja kolme rakennustarvikkeita myyvää liikettä, majoitus- ja ravintolapalveluita tarjoavia yrityksiä useita vuodenaikasta riippuen. Alkokin on vakuuttunut kaupan kannattavuudesta Karigasniemellä ja avaa uuden myymälänsä loppukesästä 2014. Matkailulla on siis suuri merkitys kylän elinkeinoelämälle poronhoidon ohella.

Sunnuntai aamuna oli rauhallista syödä aamiaista ravintolassa. Yön jäljet oli siivottu, eikä tiloissa näkynyt muita asiakkaita aamuvarhaisella. Jukka oli tarkkasilmäisenä jo edellisenä iltana nähnyt käärryt, joilla voisi käärrätä ahkioita linja-auton pysäkille ja niinpä niitä sitten käärräiltiin sunnuntai-aamuna ajoissa odottamaan Eskelisen bussin saapumista Karasjoelta Rovaniemen asemalle. Karasjoelta oli matkalla kolmenhengen seurue Inariin samassa kyydissä. He ostivat matkaeväitä Karigasniemellä ja viihdyttivät koko matkan ajan, välillä joikaillen ja muuten vaan rupertellen. Rovaniemellä jäi muutama tunti aikaa, jonka kulutimme pääosin ravintolassa iltapalaa nauttien ja turistien. Retkeilyluistelun aktiviteetista tuli aimo annos tietoa, toimivat vähän kuin lintubongarit sopivista luistelukohteista toisilleen tiedottaen. Yöjunalla kohti Helsinkiä ja kotikontuja.

Siis reipas hiihtovaellus, hyvä hankikanto, upeat maisemat ja mukava seurue. Siitä jäi hyvä mieli.

Eini von Becker, lainaukset matkapäiväkirjasta.



Matkan varrelta laskua. Kuva Panu Loisa

KERHON PALVELUITA

Kavtsin toimikunnat ja niiden vetäjät 2014

| | |
|--------------------------|-----------------------|
| Kerhotoimikunta: | Markku Arola |
| Kerhoiltatoimikunta: | Markku Arola |
| Kulinaarinen toimikunta: | Marita Maula |
| Kämpätoimikunta: | litu Gerlin |
| Varustetoimikunta: | Virpi Jonson |
| Retkitoimikunta: | Merja Pehkonen |
| Tiedotustoimikunta: | Antti Risikko |



Kerhon toimihenkilöt 2014

Jäsensihteeri

Vappu Hietala, 045 230 2112 , vappu.hietala@welho.com, Tilkankatu 12 B 41, 00300 Helsinki

Kuva-arkisto

Juha Kelkka, 050 332 3239, juha.kelkka@pp.inet.fi

Susianomukset

Marita Maula, 040 509 4412 mieluiten tekstiviesti, marita.maula@kolumbus.fi

Taloudenhoitaja

Panu Loisa, 0400 708 243 panu.loisa@welho.com

Kerhon tarjoamia jäsenetuja


Tunturikerho Kavtsi kuuluu Tunturilatuun ja sitä kautta Suomen Latuun. Kavtsin jäsenenä sinulla on näin käytössäsi myös Tunturiladun ja Suomen Ladun jäsenedut. Ne löydät Tunturilatu-lehdestä, joka ilmestyy neljästi vuodessa ja Latu ja Polusta, joka ilmestyy kahdeksan kertaa vuodessa. Tämän lisäksi Kavtsi tarjoaa jäsenilleen seuraavia jäsenetuja.

Kerhoillat Pasilan kirjastossa
Retket, tapahtumat ja vaellukset
Koulutus
Jäsentuotteet ja kirjallisuus
Jäsenlehti Väärti
Kämpä Kärrikaltio

yhdeksän kertaa vuodessa
katso toimintakalenteri
kerhon jäsenille alennettuun hintaan
jäsenhintaan
neljästi vuodessa
sijaitsee Inkoossa

Kavtsin jäsenillä on mahdollisuus saada käyttöönsä Kärrikaltion kämpän avain yhden jäsenvuoden jälkeen 35 euron hintaan. Jäsenyyden loppuessa avain on palautettava kerholle. Avaimen hintaa ei makseta takaisin. Uudet jäsenet voivat käyttää kämppää yhdessä jonkun vanhan jäsenen kanssa.

TULILLA KUULTUA



HALUATKO SIIRTYÄ SÄHKÖISEN VÄÄRTIN LUKIJAKSI JA LUOPUA PAPERILEHDESTÄ?

Väärti on kaikkien luettavissa sähköisesti. Mikäli se vastaa tarpeitasi etkä halua sen lisäksi paperimuotoista lehteä, ilmoita asiasta jäsensihteerille (vappu.hietala@welho.com).

Käy tutustumassa Väärtiin Tunturiladun sivuilla (www.tunturilatu.fi > Kavtsi > Palvelut jäsenille > Jäsenlehti Väärti).

JÄSENSIHTEERIÄ ETSITÄÄN

Kerhon pitkäaikainen jäsensihteeriksi Vappu Hietala on luovuttamassa kapulaa eteenpäin. Hän kertoo jäsensihteerimme tehtävistä seuraavaa:

Nykyisellään jäsensihteerin työllistävin hetki koittaa neljästi vuodessa kun Väärtit toimitetaan saajalleen, mutta muuten tämä pesti ei paljonkaan vaadi aikaasi. Käytössä on nettipohjainen jäsenrekisteri, jossa nimi- ja osoitemuutokset hoituvat automaattisesti. Uudet jäsenetkin liitetään Tunturiladun jäsensihteerin eli Tiina Loisan toimesta. Kerhoillolla sinun olisi suotavaa olla paikalla toivottamassa uudet jäsenet tervetulleiksi. Luvassa on miellyttäviä yhteydenottoja jäseniltä lähinnä erilaisten kyselyjen muodossa.

Sanomattakin on selvää, että luotsaan sinut hommien alkuun siinä mitassa kuin sitä toivot. Soittele, niin kerron lisää!

Vappu Hietala
puh. 045 230 2112

Odotatko sähköpostitiedotteita kerholta?

Täydennämme Väärtien väliaikoina tiedotusta sähköpostiviestein. Lähetämme tiedotteita siihen osoitteeseen, jonka olet meille liittyessäsi tai myöhemmin ilmoittanut. Jotkut viestit palautuvat siksi, että työpaikka osoitteineen on muuttunut tai operaattori on vaihtunut. Jos et vähään aikaan ole saanut Kavtsilta sähköpostia, syy saattaa olla vanhentuneessa osoitteessa. Mikäli tunnet tämän koskevan itseäsi ja haluat takaisin postituksen piiriin, ilmoita uusi osoitteesi tiedottajalle: antti.risikko@gmail.com.

Kavtsi on myös Facebookissa, käy tykkäämässä sivustamme!

Tervehdys retkitoimikunnasta

Kiitokset kaikille retkien järjestäjille!

Retkitoimikunnassa on tällä hetkellä seitsemän jäsentä: Risto Heinänen, Kirsi Hiltunen, Juha Kelkka, Mika Kiiski, Panu Loisa, Tarja Mietola-Koivisto ja Merja Pehkonen eli suhteellisen pieni porukka. Olemmekin kiitollisia kaikille retkitoimikunnan ulkopuoliselle kerhon jäsenille, jotka ovat myös järjestäneet kerhon retkiä ja toivomme, että tämä jatkuu edelleen. Ole yhteydessä Merjaan, jos haluaisit järjestää jonkin retken/vaelluksen.

Otamme mielellämme teiltä jäseniltä toiveita retkikohteista sekä siitä, millaisia retkiä toivoisitte tehtävän.

Yhteydenotot merja.pehkonen@welho.com

Kolmen valtakunnan rajapyykiltä – rajapyykille vaellusprojekti 2014-2016

Retkitoimikunta on suunnitellut kolmivuotista vaellusprojektiä, jossa useat eri vaellukset muodostavat katkeamattoman reitin läntiseltä kolmen valtakunnan rajapyykiltä (Kuohkimajärvi) itäiselle kolmen valtakunnan rajapyykille (Muotkavaara). Kuluvan vuoden vaelluksille on jo tarkemmat suunnitelmat, kun taas vuosien 2015-2016 suunnitelmat ovat alustavia ja niihin voi tulla vielä muutoksia.

Suunniteltuja reittejä on kolme ja tavoitteena on, että ne kaikki toteutuisivat.

Ensimmäinen Inarinjärven eteläpuolelta menevä reitti on tarkoitus kulkea lännestä itään vuosina 2014-2015 koostuen kahdesta patikointivaelluksesta ja yhdestä kaamosvaelluksesta vuonna 2014 sekä jokimelonnasta ja patikointivaelluksesta vuonna 2015.

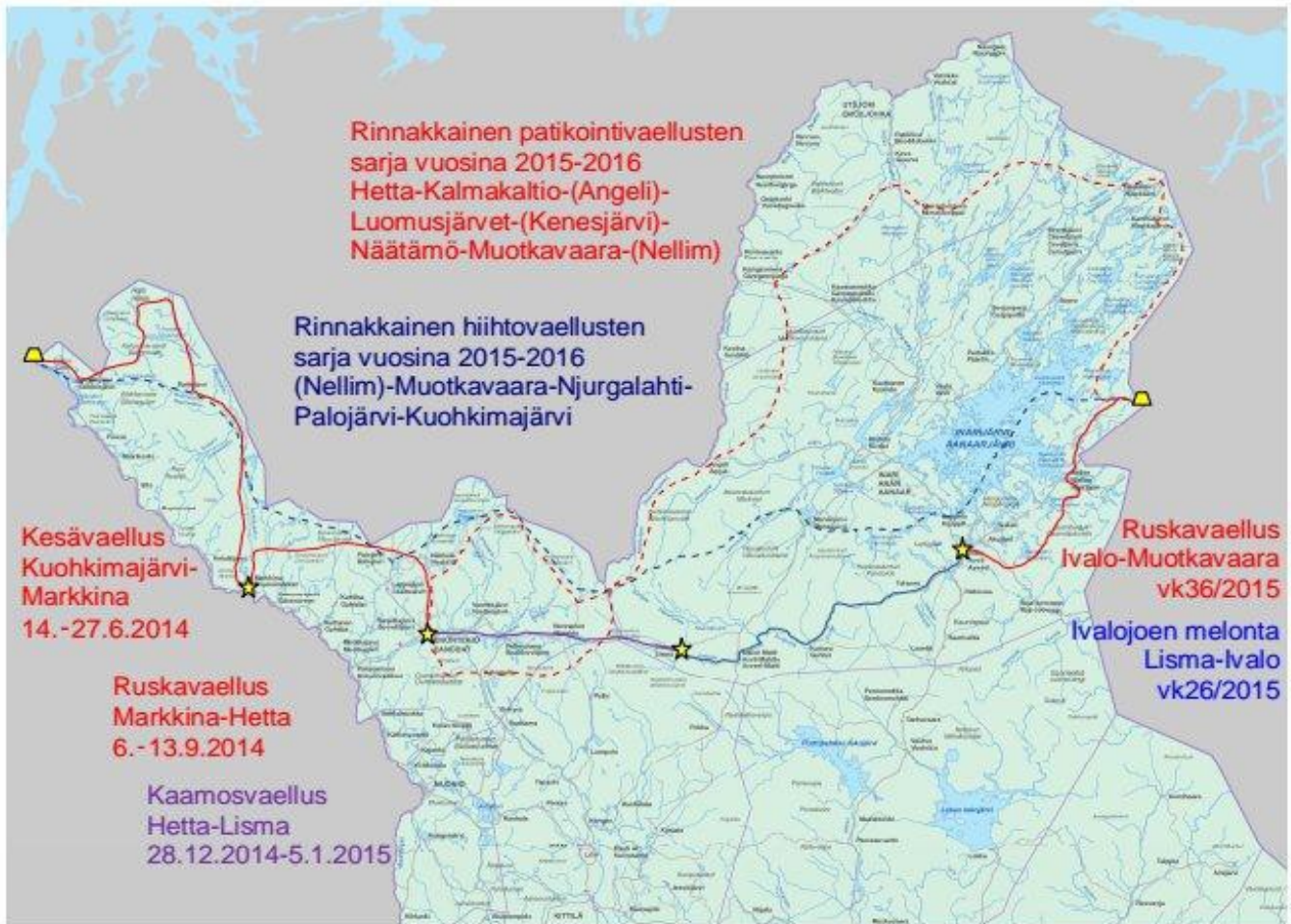
Toinen reitti on suunniteltu kulkemaan Inarinjärven pohjoispuolelta ja se on jatkoa vuoden 2014 patikointivaelluksille. Jatko-osa toteutetaan kolmena tai neljänä patikointivaelluksena vuosina 2015-2016.

Kolmas reitti on tarkoitus kulkea vuosina 2015-2016 idästä länteen koostuen kolmesta tai neljästä hiihtovaelluksesta. Katso oheinen karttakuva eri reittivaihtoehdoista.

Vaelluksilla on tarkoitus kuljettaa ”viestikapulaa” rajapyykkien välillä. Yksi idea viestikapulasta on kirja, johon kunkin vaelluksen osallistujat tekevät matkalla merkintöjään. Eri reittivaihtoehdoista voisi olla omat kirjat, jotta eri vaelluksista muodostuu jatkuva tarina halki Lapin erämaiden.

Käsivarressa ja Inarinjärveä ympäröivillä erämaa-alueilla on retkeilty yhdistyksen alkuajoista lähtien ja vaellusprojekti huipentuu samoilla seuduilla Tunturilatu ry:n 70-vuotisjuhlavuotena 2016.

Kolmenvaltakunnan rajapyykiltä rajapyykille vaellusprojekti 2014 - 2015 (2016)



Maanmittauslaitoksen taustakartta 1:800000 (2014)

Ohjeita varusteiden vuokraamiseen:

1. Varauksen tehdä sähköpostilla osoitteeseen kavtsi.varusteet@gmail.com
 2. Tarvittavat tiedot
 - Nimi, osoite ja puhelinnumero
 - Ajankohta (nouto / palautus päivä)
 - Maininta Kavtsin jäsenyydestä
 - Varusteet mitä haluaa vuokrata (esim. ahkio 2 kpl, talvitelttä, Hiker-keitin)
 3. Nouto ja palautus:
 - Vihdintie 15 B, 00320 Helsinki (kerhon varustevarasto sijaitsee kellarikäytävällä)
 - aika sovitaan tapauskohtaisesti
 - varauksen vahvistamisen yhteydessä annetaan maksutiedot, jonka mukaan maksu suoritetaan kerhon tilille
 - varusteet palautetaan aina kuivattuna, jollei erikseen ole muuta sovittu.
 4. Muuta:
 - Kerholaiset saavat lainata kerhon vuokravarusteita Kavtsin vuokrahinnaston hinnoin.
 - Alustavia varauksia voidaan tehdä, mutta ne purkautuvat kuukausi ennen noutopäivää. Sen jälkeen otetaan vastaan vain sitovia varauksia saapumisjärjestyksessä.
 - Peruutukset pitää tehdä kuukausi ennen noutopäivää. Muuten sitovat varaukset veloitetaan.
 - Kanoottit säilytetään toistaiseksi kerhon majalla Kärrissä. Päivävuokrauksesta ei tarvitse tehdä varausta ja vuokra maksetaan omatoimisesti kerhon pankkitilille FI53 1244 3500 062821 viitenumera 37000316. Pitemmistä kanoottien vuokrauksista tulee sopia etukäteen muiden varusteiden vuokrauksesta annettujen ohjeiden mukaisesti.
- Varustevuokrauksen tarkoitus on palvella kerhon ja kerholaisten retkeilytoimintaa. Hinnoittelu tarkistetaan vuosittain kerhotoimikunnan toimesta periaatteena, että saaduilla tuotoilla katetaan toiminnasta aiheutuneet kulut.
- Palautetta ja kehitysehdotuksia voi antaa varustemestarille.

Vuokraushinnat vuonna 2014

| Varuste | Päivä | Viikonloppu | 1 viikko | 2 viikkoa | lisäviikot |
|-----------------------------------|-------|-------------|----------|-----------|-------------|
| ahkio | - | 20 € | 30 € | 40 € | 10 €/viikko |
| tunturisukset ja sauvat | - | 20 € | 30 € | 40 € | 10 €/viikko |
| vaellussukset ja sauvat | - | 15 € | 20 € | 25 € | 5 €/viikko |
| lumikengät ja sauvat | 10 € | 15 € | 20 € | 25 € | 5 €/viikko |
| telttä / laavu / loue | - | 20 € | 30 € | 40 € | 10 €/viikko |
| puolijoukkuetelttä | - | 75 € | 150 € | 200 € | 50 €/viikko |
| Trangia / Hiker-keitin | - | 10 € | 20 € | 25 € | 5 €/viikko |
| rinkka | - | 10 € | 20 € | 25 € | 5 €/viikko |
| inkkarikanootti / kajakkikaksikko | 15 € | 25 € | 40 € | 60 € | 20 €/viikko |
| kajakkiyksikkö | 10 € | 20 € | 30 € | 40 € | 10 €/viikko |

Päivävuokra tulee kyseeseen vain kanooteilla ja lumikengillä. Kanootin voi vuokrata päiväksi käyttöön hakemalla sen Kärristä ja palauttamalla samaan paikkaan. Lumikengien päivävuokra on voimassa päivätapauksissa, joissa kerhon välineet saa maksua vastaan käyttöön tapahtuman ajaksi. Kerhotoimikunnan päätöksellä voidaan joissakin tapahtumissa jättää maksu perimättä.

- Viikonloppuvuokra koskee perjantain ja maanantain välistä aikaa (nouto ja palautuspäivät).
- 1 viikon vuokra koskee vuokrausviikkoa edeltävän perjantain ja seuraavan maanantain välistä aikaa (nouto ja palautuspäivät).
- 2 viikon vuokra koskee vuokrausviikkoja edeltävän perjantain ja seuraavan maanantain välistä aikaa (nouto ja palautuspäivät).
- Jos vuokra-aika poikkeaa edellisistä, määritetään vuokraushinta edellisiä periaatteita soveltaen. Lisäviikoista peritään hinnaston mukainen lisähinta.
- Käytännönjärjestelyjen helpottamiseksi nouto- ja palautuspäivät voidaan tarvittaessa sopia muille päiville ilman lisämaksua.

Jäsentuotteet ja niiden hinnat 2014

| TUOTE | HINTA |
|----------------------------------|--------------|
| Vaellussanasto | 7,60 euroa |
| Retkikikkoja | 2,00 euroa |
| Tunturilatu iso tarra | 1,30 euroa |
| Tunturilatu pieni tarra-arkki | 2,00 euroa |
| Sininen Kavtsin syys/talvilippis | 17,00 euroa |
| Kavtsin pinssi | 3,50 euroa |
| Kavtsin kangasmerkki | 3,50 euroa |
| Tunturilatu pinssi | 1,70 euroa |
| Tunturilatu kangasmerkki | 1,70 euroa |
| Tunturiladun historiikki | 15,00 euroa |
| Ahkio | 390,00 euroa |



Itella Green