

**Tunturikerho Kavtsin jäsenlehti**

**1/2016**



**Kavtsi – Tunturiladun kahdeksas kerho  
Retkeilyä vuodesta 1972**

## Tunturikerho Kavtsi

**Jäsenmäärä 577 jäsentä**

### **Jäsenmaksut vuonna 2016 ovat:**

Yksilöjäsen	38,00 euroa
Rinnakkaisjäsen	31,50 euroa
Perhejäsenmaksu	61,00 euroa
Nuorisojäsen	21,00 euroa

Tunturiladun ainaisjäsen 8,00 euroa  
Rinnakkaisjäseneksi Tunturilatuun voi liittyä henkilö, joka on jo aiemmin pääjäsenenä muussa Suomen Ladun

jäsenyhdistyksessä. (Lisätietoa asiasta [www.suomenlatu.fi/jäsenpalvelut](http://www.suomenlatu.fi/jäsenpalvelut).)

Perhejäsenmaksun piiriin kuuluvat samassa osoitteessa asuvat jäsenet. Nuorisojäseniä ovat omillaan asuvat koulunsa päättäneet alle 20-vuotiaat tai alle 29-vuotiaat opiskelijat (opiskelu todistettava). Ikärajojen täytyttyä heidät muutetaan henkilöjäseniksi. Maksut sisältävät Kavtsin, Tunturiladun ja Suomen Ladun jäsenyyden. Jäseneksi voi vaivattomimmin liittyä Tunturiladun nettisivun kautta ([www.tunturilatu.fi](http://www.tunturilatu.fi)). Voit myös ottaa yhteyttä suoraan sihteeriin.

### **Nimi- ja osoitetietojen muutokset**

Kavtsi, Tunturilatu ja Suomen Latu käyttävät Itellan henkilötietopalvelua eikä sinun tarvitse ilmoittaa nimi- tai osoitemuutoksista, mikäli et ole luovuttamista kieltänyt tai muuta ulkomaille/mailta. Ilmoita silloin uudet tietosi sihteerille: Marita Maula, 040 509 4412 , [marita.maula@tunturilatu.fi](mailto:marita.maula@tunturilatu.fi)

### **Postiosoite**

Tunturikerho Kavtsi / Annu Koistinen,  
Soukanahde 7 H 142 02360 ESPOO

**Internetiosoite:** [www.tunturilatu.fi/kavtsi](http://www.tunturilatu.fi/kavtsi)

### **Sähköpostiosoite**

[tunturikerho.kavtsi@kolumbus.fi](mailto:tunturikerho.kavtsi@kolumbus.fi)

### **Pankkitili**

**Nordea IBAN FI53 1244 3500 0628 21,**

**BIC-koodi NDEAFIHH**

**Maja** Inkoo, Kärrikaltio, Inkoonrannikkotie 2290

**Kannen kuva: Antti Risikko**, Sikakorven talviset kalliot Keravalla.

### **Jäsenlehti Väärti**

Lehti ilmestyy kahdesti vuodessa.

Painos 500 kpl.

Taitto: Antti Risikko

Piirroksiset: Jaakko Vasko, Kalle Wickstrand

Paino: Multiprint Oy

Väärti 2/2016 ilmestyy viikolla 36/2016 Aineisto toimitukseen 14.8.2016 mennessä Antti Risikko

[antti.risikko@gmail.com](mailto:antti.risikko@gmail.com)

### **Kerhotoimikunta 2016**

#### **Puheenjohtaja,**

**kerhoiltatoimikunta Annu Koistinen,**

050-326 6960, [annu.koistinen@fonet.fi](mailto:annu.koistinen@fonet.fi)

**Sihteeri ja jäsenasiat Marita Maula, 040**

509 4412 , [marita.maula@tunturilatu.fi](mailto:marita.maula@tunturilatu.fi)

**Liikuttaja, Mika Kiiski, 050 381 3894,**

[kiiski.mika@gmail.com](mailto:kiiski.mika@gmail.com)

**Juha Kelkka, 050 332 3239,**

varusteasioiden yhteyshenkilö,

[juha.kelkka@pp.inet.fi](mailto:juha.kelkka@pp.inet.fi)

**Kulinaarinen toimikunta, susiasiat Irma**

**Tolonen, 040 7326 851, [irma.tolonen@pp.inet.fi](mailto:irma.tolonen@pp.inet.fi)**

**Pehtori, litu Gerlin,**

040 707 4598, [iitu.gerlin@gmail.com](mailto:iitu.gerlin@gmail.com)

**Tiedottaja Antti Risikko, 040 531 9684,**

[antti.risikko@gmail.com](mailto:antti.risikko@gmail.com)

### **Sisällysluettelo:**

Puheenjohtajan poluilta	3
Toimituksen tulilta	4
Tulevat tapahtumat	4
-Retket	6
-Vaellukset	6
-Muut tapahtumat	8
Turinoita tapahtuneista	11
Kerhon palveluita	14
Tulilla kuultua	15

## PUHEENJOHTAJAN POLUILTA

Vuosi 2016 toi uuden puheenjohtajan. Kiitän luottamuksesta ja pyrin tekemään parhaani tässä hommassa. Uuteen kerhotoimikuntaan kuuluvat lisäksi Iitu Gerlin, Juha Kelkka, Mika Kiiski, Marita Maula, Antti Risikko ja Irma Tolonen. Panu Loisa jatkaa taloudenhoitajana. Heidän kanssaan on hyvä toimia, varsinainen tieto- ja kokemusrypäs!

### UKK

Tasan 60 vuotta sitten valittiin Urho Kaleva Kekkonen presidentiksemme. Muistan lapsuudestani nuo jännittävät ajat radion ääressä, vaikka asian monisyisyys ei minulle vielä auennut. Urkin perintö maallemme on mittava niin hyvässä kuin vähemmän kunniakkaassa. Me kavtsilaiset arvostamme varmaan hänen arvojohtajuudessa toistuvasti esille tuomaansa liikkumisen ja luonnossa kulkemisen tärkeyttä ja ihanuutta. UKK-puiston perustamisessa vuonna 1983 näkyy pitkälle hänen henkinen jalanjälkensä. Ja monet meistä ovat jättäneet jalanjälkensä sen kuuluisan laatan päälle Saivaaralla Käsivarren maastossa.

### RUUTUAIKAA JA LAATUAIKAA

Nykyinen tietotekniikka on luonut ja tuntuu suoltavan yhä lisää tapoja viettää aikaa ruudun ääressä kahden sormen liikuntaa harrastamassa. Tuntuu, että 24 tuntia vuorokaudessa ei riitä, jos kaiken kokeilisi. Itse koen tarvetta löytää ne polut, mitä haluan ja minun tarvitsee seurata.

Koska Väarti ilmestyy (taloutemme ohuudesta johtuen) vain helmikuussa ja syyskuussa, tarvitsemme lisäksi ruutua tiedottamisessa. Meillähän on hyvä sähköpostirinki, johon läheskään kaikki eivät kuitenkaan kuulu. Suosittelen liittymistä siihen, Antti Risikolle voi ilmoittautua.

Muita hyödyllisiä tiedotustahoja ovat Tunturiladun nettisivut, joista löytyy tietoa kaikkien tunturikerhojen toiminnasta. Lisäksi Kavtsilla on mainio facebook-ryhmä (hakusana Tunturikerho Kavtsi), jossa on tiedotusten lisäksi vapaamuotoista keskustelua. Tällaista facebook-ryhmää voisi kutsua virtuaaliseksi nuotiopiiriksi.

Facebookista löytyy vielä mm Retkikalenteri-ryhmä (hakusana Retkikalenteri), jossa on paljon tietoa eri yhteisöjen järjestämisestä retkistä ja tapahtumista.

Tällä määrällä ruutuaikaa löytyy varmasti kavereita ja tapahtumia mennä viettämään sitä laatuaikaa!

Annu Koistinen

## **TOIMITUKSEN TULILTA**

### **Tervehdys Väärtin lukijat!**

Kiitokset kaikille juttuja ja ilmoituksia lähettäneille. Toimituksessa toivomme ja otamme vastaan kaikenlaisia juttuja. Tapahtumista tulee lehteen sitä mukaa juttuja kun joku niitä kirjoittaa, eli järjestäjät muistakaa kysyä osallistujista joku kirjoittamaan omanlaisensa jutun. Toivottavaa olisi, että jutut tulisivat suoraan sähköisessä muodossa kirjoitettuna ja jos sattuu olemaan joku kuva niin sellaisen voi laittaa liitteeksi.



Toimituksen puolesta, **Antti**


## **TULEVAT TAPAHTUMAT**

### **Toimintakalenteri 2016**

<b>27.2.2016</b>	<b>Optimus Hiker käyttö- ja huoltokurssi</b>	<b>Kärrikaltio</b>
<b>4.-6.3.2016</b>	<b>Tunturiladun kevätkokous ja kevätpäivät</b>	<b>Ylöjärvi</b>
<b>14.3.2016</b>	<b>Kerhoilta ja kevätkokous</b>	<b>Pasilan kirjasto</b>
<b>19.-20.3.2016</b>	<b>Tunturiladun Tunturihiihtokilpailut</b>	<b>Susikyry</b>
<b>21.-28.3.2016</b>	<b>Vapaalaskuvaellus+rautupilkkiryhmä</b>	<b>Yliperä</b>
<b>24.3.-3.4.2016</b>	<b>Hiihtovaellus</b>	<b>Njurgalahti-Näkkälä</b>
<b>11.4.2016</b>	<b>Kerhoilta</b>	<b>Pasilan kirjasto</b>
<b>23.4.2016</b>	<b>Pitkämärssi</b>	<b>Meiko, Kirkkonummi</b>
<b>24.4.-1.5.2016</b>	<b>Trekkausta päivärepuilla Kreetalla</b>	<b>Eteläinen Kreeta</b>
<b>9.5.2016</b>	<b>Keväinen ilta/linturetki Korvaa toukokuun kerhoillan.</b>	<b>Lammassaari</b>
<b>14.5.2016</b>	<b>Kärrin talkoot</b>	<b>Kärrikaltio</b>
<b>28.5.2016</b>	<b>Luonnonyrttien keruuta ja ruokien valmistusta (yhteistyössä HSL:n kanssa)</b>	<b>Kärrikaltio</b>
<b>28.-29.5.2016</b>	<b>Melontaharjoitus</b>	<b>Ahvionkoski</b>
<b>25.6.-3.7.2016</b>	<b>Melontaretki Ivalojoella</b>	<b>Lismasta Ivaloon ja Inarinjärvellä Ivalosta Nellimiin</b>
<b>9.7.-16.7.2016</b>	<b>Yöttömän yön vaellus</b>	<b>Lemmenjoelta Muotkatunturien läpi Sulaojalle</b>
<b>22.8.-27.8.2016</b>	<b>Herajärven kierroksen vaellus Koli</b>	

## **KERHOILLAT**

Kerhoillat pidetään Pasilan kirjastotalon II kerroksen auditoriossa. Liikenneyhteydet ovat erinomaiset: Raitiolinjat 7A, 7B ja 9 (Messukeskuksen pysäkki), bussit 22, 23, 50, 58, 58B, 59, 69, 504, 505, 506, 509 ja 518. Kaikki lähijunat pysähtyvät Pasilan asemalla. Sisäänkäynti on Kellosilta 9. Rakennuksen alla on edullista (ilm. 1 €/tunti) pysäköintitilaa, joka ei ole iltaisin vilkkaassa käytössä. Osoite on Veturimiehenkatu 3 ja sinne ajetaan Rautatieläisenkadun kautta. Ja huomaathan, että aloitamme tarjoilulla jo kello 17:30. Itse ilta alkaa klo 18. Ovimaksu 2,-. Oma kuksa tai muki mukaan.



**14.3.2016 KEVÄTKOKOUS** ja kuvia kerhon tapahtumista

### **KOKOUSHUTSU**

Tunturilatu ry/Tunturikerho Kavtsin sääntömääräinen kevätkokous pidetään maanantaina 14.3.2016 klo 18.00 Pasilan kirjaston auditoriossa, 2. kerros, Kellosilta 9, Helsinki.

Kokouksessa käsitellään kerhon sääntöjen 9. pykälän mukaiset kevätkokousasiat.

Kokouksessa kerrotaan mm, mitä kerhossa on tapahtunut vuonna 2015 ja mihin rahat ovat menneet.

Tarjoilu alkaa klo 17.30. Tervetuloa!

kerhotoimikunta

Kokouksen jälkeen katsellaan perinteiseen tapaan kuvia menneistä tapahtumista.

### **11.4.2016 KERHOILTA**

#### **JARMO NIEMINEN JA AARRESAARET**

Toukokuussa 2015 peruuntunut aihe toteutuu monen iloksi nyt!

Ulkosaarten kehä on aina vartioinut ja puolustanut Helsinkiä. Saarilta on vuosisatojen ajan tähyilty milloin länteen, milloin itään. Ihmisen rakentaessa saaria niiden luonto on mukautunut tähän ja käyttänyt uudet mahdollisuudet hyväkseen. Saarille on päätynyt vaihtuvien asukkaiden mukana uusia kasveja mm. istutettuina ja salamatkustajina.

Saaristo-opas, luontokuvaaja ja tietokirjailija JARMO NIEMINEN on tarkkaillut ja kuvannut Helsingin edustan saaria kymmeniä vuosia.

Tervetuloa hänen johdolla luontoretelle salaperäisille sotilassaarille.

Toukokuun kerhoillan korvaa Linturetki Lammassaareen, katso seuraava sivu: Retket

## **RETKET**

### **ma 9.5. klo 18 – n. 20 Linturetki Lammassaaren, Vanhankaupunginlahdelle**

Toukokuun kerhoilta pidetään Pasilan kirjaston sijasta luontoretkenä. Lähtö on Jokisuuntien päässä olevalta parkkipaikalta Vanhankaupunginkosken tuntumasta (käänny Katariina Saksilaisen kadun päästä oikealle). Julkisella liikenteellä paikalle pääsee Viikintietä ajavilla busseilla 57, 68, 71, 74 ja 506. Tarkemmat tiedot [www.reittiopas.fi](http://www.reittiopas.fi). Kuljemme pitkospuita pitkin Lammassaaren lintutornille ja takaisin. Paluumatkalla käymme Pornaistenniemen lintupiilolla ja Pornaistenniemen lintutornilla, jos aikataulu sallii. Mukaan kannattaa ottaa sään mukainen vaatetus, mahdolliset retkieväävät ja jos sinulla on: kiikarit, kaukoputki ja lintuopas. Lintuoppaanamme on Jukka Vilén. Retkelle ei ole ennakoilmoittautumista. Retken yhdyshenkilö on Markku Arola p. 0500-777 554.

## **VAELLUKSET**

### **20.-27.3.2016 Vapaalaskua ja päiväretkiä Kilpisjärven ja Urttasjokilaakson maisemissa**

Kavtsin talviretkeilytoimintaa laajennetaan vapaalaskuretkelyyn Kilpisjärven maisemissa. Yksi "Vapaa lasku - tieto, taito, turvallisuus" –kirjan tekijöistä kavtsilainen Matti Verkasalo tulee lasketteluoppaaksemme mukaan retkelle. Muilta osin retki toteutetaan normaalina hiihtovaelluksena, paitsi tarkoitus ei ole kulkea tavaroiden kanssa kuin pakolliset siirtymät ja muu aika käytetään päiväretkiin ja muuhun oleskeluun Urttasjokilaakson maisemissa. Mukaan voi lähteä joko vapaalaskua harrastamaan tai muuten vain maisemista ja oleskelusta nautiskelemaan. Saattaa olla, että mukaan saadaan myös rautupilkkimisestä innostunut Keijo Forsbacka oppaaksi kaloja narraamaan.

Vapaalaskua aikovien tulee hankkia riittävät laskettelutaidot laskettelurinteissä, jotta on mielekästä lähteä hoidettujen rinteiden ulkopuolelle. Matin "vaatimukset" vapaalaskijoille on riittävä taitotaso mustien rinteiden laskemiseen ja vähintään 5 km juoksemiseen riittävä kunto. Jokaisella tulee olla omat lasketteluvälineet (laskettelusukset tai lumilauta) ja henkilökohtaiset turvavälineet.

Retki aloitetaan sunnuntaina 20.3. illalla ja hiihdetään Kilpisjärveltä 10 km matka Saarijärven autiotuvalle. Maanantaina hiihdetään 20 km siirtymä Urttasjokilaaksoon, johon perustetaan leiri 5 yöksi. Lauantaina hiihdetään samaa reittiä takaisin Saarijärven autiotuvalle ja sunnuntaina 27.3. edelleen Kilpisjärvelle, johon retki päätetään.

Vaelluksella yövytään teltoissa ja tavarat vedetään ahkioissa. Vaellus sopii normaalikuntoiselle ulkoilijalle, jolla on ennestään vaelluskokemusta ja riittävät hiihtotaidot mäkisessä tunturimaastossa kulkemiseen.

Matkat lähtöpaikkaan ja takaisin jokainen osallistuja järjestää lähtökohtaisesti itse, mutta retkipalaverissa voidaan sopia kimppekyydeistä ja julkisilla matkustamisesta osallistujien kesken.

Retkipalaveri pidetään helmikuun lopulla Helsingissä. Tarkempi aika ja paikka tiedotetaan ilmoittautuneille sähköpostilla. Osallistujille annetaan yksityiskohtaiset valmistautumisohteet retkeä varten. Kerholta saa vuokrattua ahkioita, suksia, talviteltoja sekä lamppuöljyllä toimivia petrolikeittimiä. Lisätietoja kerhon varusteista löytyy nettisivuilta.

### **Ilmoittautumiset**

14.2.2016 mennessä sähköpostilla osoitteeseen [panu.loisa@gmail.com](mailto:panu.loisa@gmail.com)

### **23.3.-2.4.2016 Hiihtovaellus**

Vaellusporukka lähtee Helsingistä keskiviikkoiltana 23.3. 18.52 lähtevällä junalla. Varsinainen vaellus alkaa torstaina 24.3. Lemmenjoen Njurgalahdesta noin 16.00. Alustava reittisuunnitelma on:

Torstaina reilun tunnin hiihto Lemmenjokea seuraillen.

Perjantain tavoite on Kultasatama

Lauantai Postijoki

Sunnutai Vaskolompolo

Maanantai Peltotunturin viereen

Tiistai Kultavaaran reuna

Keskiviikko Staalojärvi

Torstai Vuomajärvi

Perjantai Näkkälä

Paluu lauantaina Enontekijöltä, luultavasti Rovaniemen kautta

Viikon varusteet kulkevat ahkioissa ja yöpyminen tapahtuu teltoissa. Kämppejä voidaan käyttää, jos ne osuvat reitin varrelle. Vaellukselle osallistumisen ehtona on aikaisempi kokemus talvivaelluksesta tai osallistuminen kerhon hiihtoviikonloppuun. Viimeinen ilmoittautumispäivä on 23.2. Retkipalaverin paikka ja aika ilmoitetaan myöhemmin.

Lisätiedot

Juha Kelkka

juha.kelkka(at)pp.inet.fi

0503323239

### **9-16.7.2016**

#### **Pyykiltä pyykille -projekti: Yöttömän yön vaellus Lemmenjoelta Muotkatunturien läpi Sulaojalle**

Kesällä 2015 kuljimme Näkkälästä Lemmenjoelle, ja matka kohti Muotkavaaran Kolmen valtakunnan pyykkiä jatkuu heinäkuun toisella viikolla. Tähtäimenä on tällä kertaa Kevon reitin eteläpäässä sijaitseva Sulaojan jättilähde, jonne kulkiessamme saamme nähdä läpileikkauksen koko Muotkatunturien erämaa-alueesta ja maistiaiset Lemmenjoen kansallispuiston ehkä vähemmän kuljetusta pohjoisosasta. Lähtiessämme näemme Lemmenjoen mahtavuuden josta siirrymme pohjoisen havumetsävyöhykkeen maisemiin. Muotkatunturien puolella männyt aluksi harvenevat ja varsin pian katoavat kokonaan, antaen ensin tilaa lehtipuulle ja sittemmin upealle kumpuilevalle avotunturille.

Lähdemme Njurgalahdesta venekyydillä Kaapin Jounin tilalle, johon tutustuttuamme suuntaamme aluksi kohti Seatrijavria. Sieltä jatkamme Koskenniskalle, jossa ylitämme Vaskojoen hetken Angelintietä kulkien. Kurtojen kahlauksen jälkeen kaartelemme kohti Gaisavarrin eteläpuolella sijaitsevaa Kurtojen kämppeä josta matka jatkuu kohti Urtoaivin tienoita jossa yhytämme vanhan postipolun. Tämä vanha ja jo katoamassa oleva keino vie meidät Storravzin komeaan kanjoniin ja edelleen pohjoiseen. Poikkeamme polulta Jaegeloavin tienoilla ja suuntaamme kohti Sulaojaa. Välille osuu vielä Karigasjoen kahlaus poromiesten huoltouran kohdilta.

Matkaa kertyy noin 105 km jaettuna seitsemälle kokonaiselle ja yhdelle vajaalle kulkupäivälle. Päivämatkat ovat keskimäärin noin 14 km, valtaosin omilla poluilla kulkien. Lisäksi voidaan tehdä 1-2 huiputusta ilman rinkkoja.

Vaelluksella yövytään lähtökohtaisesti omissa teltoissa, ja kukin kuljettaa tarvitsemansa itse ja huolehtii vaelluksella itsestään. Varaudu ylittämään jokia kahlaten – huomaa että erityisesti

Kurtojen kahlaus voi olla vaativa. Kulkumaasto on paikoin hankalaa ja korkeuseroja kumpuilevassa maastossa riittää kohtalaisen paljon. Kaikkinensa vaellus kallistuu Tunturiladun luokittelussa 'vaativan tunturivaelluksen' puolelle. Niinpä vaellus edellyttää hyvää terveyttä ja kuntoa, ja tottumusta poluttomassa maastossa liikkumisesta. Tiedustelut ja ilmoittautumiset 5.6.2016 mennessä: Mika Kiiski (kiiski.mika@gmail.com, 050 381 3894). Ennen vaellusta pidetään retkipalaveri, jossa käydään läpi tarvittavat asiat. Ilmoittautuneille lähetetään valmistautumishojeet etukäteen sähköpostilla.

### **22.–27.8. Herajärven Kierroksen Vaellus, Koli,**

Kokoonnumme ma 22.8. Luontokeskus Ukkoon klo 16 mennessä. Siirrymme siitä Turulan telttailualueelle. Varsinaisen Herajärven kierroksen kiertämisen aloitamme ti 23.8. Perjantain ja lauantain välinen yö on tarkoitus yöpyä jälleen jollain Luontokeskus Ukon läheisyydessä olevalla telttailualueella. Lauantaina 27.8. on paluupäivä kotiseuduille. Alustava suunnitelma on kiertää Herajärven kierroksen pitkä reitti 60 km. Reitillä on huomattavia korkeuseroja sekä polut ovat paikoin kivisiä ja juurakkoisia, joten hyvä peruskunto tarvitaan. Etenemismuutos on kuitenkin tarkoitus pitää maltillisena. Mahdollisesti hyödynnämme reitin varrella olevia kaupallisia palveluja. Saapuminen vaelluksen lähtöpaikalle tapahtuu omatoimisesti kimpakyydein. Kukin hankkii vaellusmuonat itse, joiden valmistus tapahtuu omilla keittimillä. Mahdolliset ruokaparit ja telttakunnat järjestellään niin ikään omatoimisesti. Yöpyminen tapahtuu omissa teltoissa. Kerholla on muutama teltti ja rinka vuokrattavana. Ilmoittautuneille lähetetään suuntaa antava varusteluettelo sähköpostin liitetiedostona. Vaelluksen vetäjinä ovat Markku Arola ja Juha Kelkka, joille myös tiedustelut ja ilmoittautumiset 14.8. mennessä. Markku Arola: markku.arola@kolumbus.fi tai p. 0500-777 554. Juha Kelkka: juha.kelkka@pp.inet.fi tai p. 050-3323 239.

### **16.9.- 23.9. Nautiskeluruskavaellus**

Pöyrisjärven erämaa-alueelle. Vaellus päättyy niin, että siltä on mahdollisuus jäädä Susikyrröön susiaisiin 23.-25.9. Tästä vaelluksesta oli ilmoitus Tunturilatu-lehdessä 4/2015. Markku Arolan piti lähteä vetämään tätä vaellusta, mutta hänelle tuli työeste pian ilmoituksen jättämisen jälkeen. Nyt retkitoimikunta etsii vaellukselle vetäjää. Tied. ja ilm. markku.arola@kolumbus.fi tai p. 0500-777 554. Kerhon nettisivujen tapahtumakalenterissa kerrotaan, kun vetäjä on löytynyt ja sen jälkeen myös lisätietoja vaelluksesta.

## **MUUT TAPAHTUMAT**

### **27.2.2016 Optimus Hiker-keittimen käyttö- ja huoltokurssi**

Hyvä Kavtsilainen.

Kerhollamme on vuokrattavana useita Hiker keittimiä, jotka ovat lähes lyömättömiä talvisilla vaelluksilla sekä keittimenä että teltan lämmittiminä.

Keittimen käyttö ei kuitenkaan ole tottumattomalle yksinkertaista ja esim. nyt järjestettävän kaltainen kurssi on edellytyksenä, että annamme näitä vehkeitä vuokralle.

Siis, päivän aikana selviää kaikki mitä haluat tietää Hikeristä mutta et ole uskaltanut tai voinut kysyä.

Bonusena peruskäytön lisäksi kerromme enemmän laitteen sielunelämästä eli annamme perustiedot laitteen huollosta kenttäolosuhteissa.

Voit tuoda myös oman Hikerisi tarkastettavaksi.

Kouluttajana on Panu Loisa.

Koulutus tapahtuu kerhon majalla Kärrikaltiossa Inkoossa alkaen kello 10:00.

Tilaisuus on maksuton.

Ilmoittautumiset 25.2. mennessä ja lisätiedot Paavo Ahoselta, pkahonen@gmail.com, 040 5274 639



## **28.2.2016 sunnuntaina klo 17.00 - Varusteiden korjausilta**

Tervetuloa mukaan korjaamaan retkivarusteita esim. takkia, housuja, päähinettä, sukkia, käsineitä yms. pehmeitä käsintöihin liittyviä varusteita.

Kavtsin käsityötaitoiset ihmiset auttavat. Käytössä on perusompelukone.

Vinkkejä:

- nappi on irronnut, järjestäjillä on neula, lankaa ja ompelutaitoa.

- reikä tullut kuluman tai palamisen johdosta johonkin, tutkitaan voiko sen korjata nyt tai myöhemmin.

- voit tulla virkkaamaan oman myssyn paksusta langasta, meillä on muutama virkkuukoukku lainaan.

- voit tuoda kerän sukkalankaa, niin neulomme sukat mittojen mukaan pientä korvausta vastaan 1viikko - 1 kuukauden aikana.

- paikalla on myytäviä valmiita tuotteita.

- voit tulla tekemään myös omia käsintöitä.

Ilta toteutuu nyytikestiperiaatteella, oma muki ja lautanen mukaan.

Paikka on Savelantie 3 kerhuhuone, rappujen E ja F välissä, katutasossa 00720 Helsinki.

Käynti pihalle on pohjoisen puolelta.

Tilassa on istumapaikkoja noin 40 osanottajalle.

Lähijunat I ja P pysähtyvät viereisellä Pukinmäen asemalla, josta kävelymatkaa 400 m. Monta bussia kulkee läheltä.

Lähin parkkipaikka on VR-Parkki Ratavallintiellä.

Lisätietoja ja ilmoittautuminen 21.2.mennessä

Leena Orjatsalo 044-3068 375 leena.orjatsalo@hotmail.com

Irma Tolonen 040-7326 851 irma.tolonen@pp.inet.fi

## **4.-6.3.2016 Tunturiladun kevätpäivät**

Pidetään mukavan matkan päässä pääkaupunkiseudulta, eli Ylöjärvellä Torpan kurssikeskuksessa. Se on 12 kilometrin päässä Tampereen keskustasta Näsijärven rannalla, kartassa näyttää komealta paikalta.

Lisätietoa löytyy Kolmban nettisivuilta sekä Tunturilatu 1-2016-lehdessä.

Nettisivujen mukaan ilmoittautuminen 14.2. mennessä.

Pyritään järjestämään kimpapakyytejä, niitä voi kysellä esim Annu

Koistiselta, puh 050 3266960. Myös julkisilla matka onnistunee melko

mukavasti.

## **23.4.2016 Pitkämarsi Meikon alueella Kirkkonummella**

Tervetuloa pitkälle marssille Kirkkonummelle! Retkemme kulkee pääasiassa Meikon varsin nuuksiomaisissa erämaamaisemissa, joissa erityispiirteinä ovat vanhat linnoituslaitteet ja muut jäännökset vuosilta 1944-1956 jolloin alue kuului Neuvostoliiton vuokraamaan sotilastukikohtaan. Halutessasi pääsetkin tutustumaan kallioon rakennettuun tykistöbunkkeriin.

Lähtö- ja paluupaikkana on Kirkkonummen rautatieasema. Aseman vieressä on runsaasti ilmaista parkkitilaa.

Lähdemme liikkeelle klo 9:00. Noin kolme kilometriä marssimme pitkin kevyen

liikenteenväylää ja sen jälkeen siirrymme soratielle, joka vie Meikon ”pääsisäänkäynnille”.

Korsolammin laavun jälkeen seuraa Dorgarnin noin kuuden kilometrin kierros pääosin omia polkuja kulkien. Nautittuamme metsässä rämpimisestä kuljemme noin 11 km Lappträskin

kiertäviä metsäautoteitä. Seuraavat noin 11 km mennään pääosin metsäpolkuja, sisältäen Vitträskin ja Meikonjärven kierron. Tällä osuudella tutustumme neuvostobunkkerien nykytilaan. Palaamme Vaipon kautta Kirkkonummen asemalle teitä pitkin kulkien. Paluu venyy iltaan.

Matkaa kertyy noin 38 kilometriä joista noin puolet eritasoisilla, pääasiassa sorapintaisilla pikkutiellä, ja puolet metsissä, niin poluttomassa maastossa kuin vaihtelevilla ja välillä hankalakulkuisillakin metsäpoluilla kulkien. Reitti ja etenemisvauhti edellyttävät hyvää terveyttä ja kestävyyttä, ja valmiutta edetä useita kilometrejä umpimetsässä ja ryteiköissäkin. Ota mukaan päivän aikana tarvitsemasi ruoka ja juoma. Näitä nautimme säännöllisillä pikkutauoilla. Jalkineiksi kannattaa valita maastonsietävät ja vedenpitävät mutta samalla kevyet vaelluskengät. Nappaa mukaan myös otsalamppu mikäli haluat tutustua bunkkeriin. Tiedustelut ja vapaaehtoiset ilmoittautumiset: Mika Kiiski ([kiiski.mika@gmail.com](mailto:kiiski.mika@gmail.com), 050381 3894).

#### **14.5.2016 Kärrin kevättalkoot**

Kärrin talkoot pidetään lauantaina 14.5.2016

Aamukahvit ja tehtävien jako klo 9. Työlistalla on kämpän vintin raivausta, rakennusten siivousta, pihan kunnostusta, puutarhakalusteiden kesäkuuntoon laittamista...

Päivällä on tarjolla soppaa – omat ruokailuvälineet mukaan. Soppakauhan heiluttaja kaipaa tietoa, moniko tulee sopalle.

Päivän päätteeksi (n. klo 15) sauna odottaa saunojia.

Ilmoittautumiset pehtorille ma 9.5. mennessä: Iitu Gerlin, [iitu.gerlin@gmail.com](mailto:iitu.gerlin@gmail.com) tai 040 707 4598 (mieluiten tekstari). Ilmoittautumisen yhteydessä kerro mahdolliset ruoka-aineallergias.

#### **28.-29.5.2016 Melontaharjoitus Ahviokoski, Kymijoki**

Tämä harjoitus on edellytys Ivalojoen melontaan 25.6.-3.7. lähteville. Harjoitteleminen melontaa ja koskien laskemista intiaanikanooteilla ja käymme läpi myös Ivalojoella tarvittavat varusteet sekä kanootin lastaamisen.

Melontakaluston toimittavat vetäjät paikalle tai voit itsekin tuoda mikäli lähdet omalla kanootilla. Mukaan tarvitset viikonlopun eväät, säänmukaisen vaatetuksen ja oman teltan tai muun majoituksen. Kysy vuokrattavista välineistä vetäjältä.

Kokoonnumme Ahviokosken laavulle osoitteeseen Kuovinkalliontie 141 joko perjantai-iltana tai lauantaina aamulla siten, että harjoitus voi alkaa klo 09.00. Laavun läheisyyteen on mahdollista pystyttää telttoja.

Ilmoittautumiset sähköpostilla 22.5. mennessä [panu.loisa@gmail.com](mailto:panu.loisa@gmail.com) lisätietoja myös puhelimitse 0400 708 243, melontakalustoon liittyvät tiedustelut myös Baazo Rantaselta puh. 0400 877146.

#### **25.6.-3.7.2016 Melontaretki Ivalojoella Lismasta Ivaloon ja Inarinjärvellä Ivalosta Nellimiin**

Tämä retki on osa kerhomme kolmen valtakunnan pyykiltä pyykille-projektia.

Kokoonnumme lauantaina 25.6. Ivalossa, josta on yhteiskuljetus Lismaan minne myös melontakalusto toimitetaan retkenvetäjien toimesta. Päätämme retken sunnuntaina 3.7. Nellimiin, josta on yhteiskuljetus Ivaloon. Matkat Ivaloon ja takaisin kotiin jokainen hoitaa itse. Kimppakyydeistä tai yhteismatkustamisesta julkisilla voidaan sopia osallistujien kesken. Retkelle otetaan 6 intiaanikanoottia eli 12 melojaa. Tavarat kuljetamme kanooteissa ja yövyimme teltoissa. Melontakaluston vuokraamisesta voitte kysyä vetäjiltä.

Melottavan matkan pituus on n. 140+40 km sisältäen pitkiäkin ja vaikeusasteeltaan ei ihan helppoja koskia, koskien luokitukset 1-3. Ivalojoen kultalan ja muiden huomionarvoisten paikkojen kohdalla pidämme melonnasta taukoa niin, että on aikaa perehtyä alueen kultahistoriaan.

Huomaa että tälle retkelle lähdön edellytys on osallistuminen Ahviokosken harjoitukseen 28.-29.5. Ilmoitus siitä on ylempänä.

Ilmoittautumiset sähköpostilla 22.5. mennessä panu.loisa@gmail.com lisätietoja myös puhelimitse 0400 708 243, melontakalustoon liittyvät tiedustelut myös Baazo Rantaselta puh. 0400 877146.

## **TURINOITA TAPAHTUNEISTA**

### **Puolipitkä marssi Espoon keskellä**

Perinteinen puolipitkä marssi käynnistyi Espoon rautatieaseman asemasillalta kuulaana lokakuun lopun lauantaina. Mukaan lähti 13 reipasta, ja mikä parasta, ryhmä kasvoi kesken matkan yhdellä. Mukavasti tuttujakin "sattu" tulemaan vastaan keskellä keskuspuistoa. Sää suosi, turinaa kuului tauotta ja reittikin taisi tarjota monelle uusia näkökulmia asuinseutuun. Näimme mm. Kauniaisten Kasavuoren kontrastia – kakkärämäntyisen kallioseinämän, jaloissa humisee Turun moottoritie ja sen takana talomeri. Sitten, syvemmälle puistoon päästyämme ei voisi uskoa olevansa Suomen toiseksi suurimman kaupungin keskellä, niinkin miellyttävää kumpuilevaa peltojen täplittämää metsämaisemaa sen keskeltä löytyy. Eikä kannata unohtaa upeaa Espoon kirkkopuistoa, joka on vain kivenheiton päässä Espoon keskuksen betonikeskittymästä.

Tätä kaikkea ja paljon muuta saa kokea kun lähtee jalkaisin kotiseutumatikalle, ja vähän poikkeaa polulle. ☺ Mika Kiiski

### **Viikonloppuretki Isojärven kansallispuistossa**

Marraskuu voi tuoda mukanaan vaikka mitä säitä. Niinpä onkin erityisen mielenkiintoista päättää lähteä telttaretkelle jo kauan aikaisemmin päätettynä ajankohtana. Oli keli mikä tuli. Yhdeksän innokasta ottikin tämän ulkoiluhaasteen vastaan.

Isojärven pieni mutta monipuolinen kansallispuisto tarjosi rauhoittavat puitteensa tähän, kunhan perjantai-iltana vain viimeisetkin (allekirjoittanut viimeisten joukossa) oli saanut itsensä paikalle asti. Säiden suhteen pääsimme helpolla sillä sää oli hämyisen kostea olematta kuitenkaan erityisen sateinen. Niinpä voimme keskittyä vanhoihin metsiin, korpiin ja kallioihin, järvenselkänäkymiin, majavan töiden tuloksiin ja vuosikymmenten takaisten savotoiden jälkiin mm. polkupyöräteiden muodossa.

Retkestä jäi mieleen myös mielen tasaantuminen ja hyvät unet teltan rauhassa. Samoin kuin hienoja esimerkkejä kaverista huolehtimisesta. Kiitos kaikille mukana olleille! Mika Kiiski

### **Sienikurssi Nuuksion Karjakaivolla 20.9.2015**

Olin mukana Helsingin Lavinkävijöiden, Tunturikerho Kavtsin ja Survival Killan yhteisesti järjestämällä sienikurssilla Nuuksion Karjakaivon ympäristössä sunnuntaina 20.9.2015. Sunnuntain sää oli kuiva ja aurinkoinen, mutta sieniä oli lukumääräisesti harvinaisen vähän. Löysimme kuitenkin raaka-aineet yhdeksän ruokalajin ateriaan reilun kymmenen hengen ryhmälle.

Teimme jokaisesta sienilajista eri aterian. Suurin osa ruoista oli sienimuhennos pienen leipäpalan päällä. Minulle uusia tuttavuuksia oli nummitatti ja limanuljaska. Suppilovahveroita oli, polkujen varrella niin paljon, että saimme tuhdin kiisselin koko porukalle.

Paljon kiitoksia kurssin vetäjälle Mika Kalakoskelle mielenkiintoisesta päivästä.

Irma Tolonen

## **Retkiruokakurssi Karjakaivolla lauantaina 19.9.2015**

Tunturikerho Kavtsin järjestämä kurssi oli osa uutta yhteistoimintaa, jossa yhdistettiin kahden aktiivisen retkeily-yhdistyksen voimia. Toinen yhdistys on Helsingin Lapinkävijät ry.

Meitä oli yhteensä seitsemän innokasta uusiin retkiruokiin tutustujaa.

Retkiruokakurssilla valmistettiin kahden hengen ryhmissä valmiiksi kootuista ruokapaketeista maukkaat lounaat ja päivälliset retkikeittimin, Nuuksiossa Lapinkävijöiden hallitseman Karjakaivon ylätuvan pihalla. Ajatuksena oli, että kaikki maistelivat kaikkea, mikäli ei ole ruokarajoitteita. Kurssin opettaja, Raija Hentman, on retkeilyn ja retkiruokien tunnettu mestari. Hän oli valmistanut ruokapaketit ja suunnitellut ruokalistan niin, että kaikki ilmoitetut ruokarajoitteet pyrittiin huomioimaan. Kurssi oli tarkoitettu tavallista sekaruokavaliota (lihaa, kalaa, kasviksia) noudattaville. Lounaan ja päivällisen välissä käytiin läpi, mitä kaikkea voi käyttää raaka-aineina, energia-asioita sekä kuivattamista ja kuivatusvälineistöä. Reseptit on julkaistu Hentmanin Raijan kirjoittamassa Herkutellaan luonnossa-Kuivatuotteista kunnon eväät-kirjassa.

Kurssilla sain tehdä lounaaksi intialaisen Ladunaukaisijan linssipadan. Linssipadan pääraaka-aine on punaiset linssit, ne kun ovat nopeita kypsentää. Kaikki mausteet olivat pienissä pusseissa. Päivälliseksi osakseni tuli Maukkaan borssikeiton ja riisivanukkaan valmistus. Borssikeiton pohjalla oli pussi valmista sipulikeittoa. Riisivanukas tehtiin nopeasti riisihiutaleista. Kermanen lakkariisi on Lapin herkku.

Kokeilemisen arvoinen on Punaposken mansikkakiisseli ja Lumikukka. Mansikkakiisseli tehdään Liptonin mansikkateestä. Lumikukan pääraaka-aine on myös nopeat riisihiutaleet. Kurssilla Raija opetti kuinka pienellä etukäteissuunnittelulla ennen retkeä saa vaellusruoat maistumaan moninkertaisesti paremmalta. Minigrip-pussit ovat oivia säilytyspusseja pienille maustemäärille, joita yhdellä aterialla tarvitaan. Tietenkin kaikki yhteen ruokaan tarvittavat pienet pussit ovat yhden isomman pussin sisällä.

Katkarapuja voi vaellusevääksi ottaa mukaan, kun pakastekatkaravut kuivattaa muutamaa päivää ennen vaellukselle lähtöä. Samoin kuivataan kypsennetty kala tai kypsennetty jauheliha. Kuivatus pienentää painoa kymmenesosaan tuorepainosta.

Raija opasti puolikypsäksi höyrytyksen juureksille ja perunalle ennen kuivattamista.

Pääkaupunkiseutulaisena vaeltajana voimme ostaa retkimausteita esimerkiksi Vi Voan-kaupasta. Siellä myydään myös kookosmaitojauhetta. Punnitse ja Säästä-kaupoista voi hankkia mm. pakastekuivattuja marjoja.

Olen tähän saakka varustautunut vaelluksille kaupasta valmiina ostettavilla eväillä. Niilläkin saa monipuoliset vatsantäytykset. Seuraavalla vaelluskerralla avaan Raija Hentmanin kirjoittaman Herkutellaan luonnossa – kirjan, jonka ohjeiden avulla teen entistä maukkaamman vaelluksen. Suosittelen!

Irma Tolonen

## Kävely Sarmituntureilla 5-12.9. 2015

Tunturikerho Kvatsilla oli suunnitelma tehdä itäreunankävely osana kolmen valtakunnan rajapyykiltä - rajapyykille vaellusta. Mutta eri syistä kävely kutistui neljän hengen kävelyksi Sarmituntureilla. Joten me neljä nautimme kaikkien muidenkin edestä. Kuljimme ilman polkuja (tosin jotkut yrittivät niitäkin etsiä), yövyimme teltoissa ja teimme ruokaa keittimillä. Alkuaan tarkoituksena oli käyttää Susi-Talasta tukikohtana, mutta se olikin käytössä, joten kävimme siellä vain paluumatkalla saunassa ja Logi-keittoa syömässä; muuten olimme luonnossa.

Sarmitunturit ovat erämaa-alue muutama kymmenen kilometriä itään Ivalosta. Alue on pääosin metsäistä, mutta metsä ei ole niin kuin Etelä-Suomessa. Se on harvempaa ja hitaasti kasvaneita omalaatuisia puita (halattavia kuten Irma sanoi). Myös tuntureita ilman puita ja Lapin maisemia löytyi. Korkeilta paikoilta näkyi Norjan ja Venäjän puolelle ja etelään Saariselälle. Kaunista ja rauhoittavaa. Ylösnousuja ja alasmenoakin riittävästi. Kunnan kurukin (Pahakuru) eli rotko löytyy ja sinne pääsy vaatii kävelemistä. Sarmitunturi ei ollut alueen korkein, mutta sen laakea laki ja mahdollisuus joka suuntaan aukeavaan panoraama-näkymään oikeuttavat alueen nimeämisen sen mukaan.

Kesä oli ollut pohjoisessakin kylmä ja mustikat vielä osittain raakoja. Vettä ei ilmeisesti ollut satanut runsaasti, koska purojen ja jokien ylitys sujui hyvin. Minulla oli saappaat enkä joutunut niitä ylityksen vuoksi kertaakaan riisumaan. Kenkäihmiset sen sijaan joutuivat.

Emme kävelleet pitkiä päivämatkoja, mutta rinkkojen kera saimme maastossa tunteja kulumaan ja teltaa pystyttäessä tuntui, että kunnan päivä oli tehty. Useimpina päivinä kävelimme vielä iltapäivällä lenkin ilman rinkkoja. Muita ihmisiä emme nähneet kuin ensimmäisenä ja viimeisenä päivänä.

Kaksi ensimmäistä päivää satoi. Maanantai-iltana kun tulimme Ahvenlammen tuvalle, teimme siitä kuivatussaunan: takkaan tuli ja kaikki tavarat kuivumaan. Yksi meistä jäi myös tuvalle nukkumaan, muut menivät teltoihinsa/ laavuunsa tihkusateeseen. Mutta kuiva makuupussi ja kuivat vaatteet tekivät yöstä nukuttavan; ilma oli syyskuuksi lämmintä.

Ahvenlammen tupa on kahden hengen tupa, alun perin rajavartioston. Se on siirtynyt Metsähallitukselle ja sitä hoitaa paikallinen yhdistys. Rajavyöhyke on aivan vieressä ja aiemmin huoltopolku mökillekin koukkasi rajavyyhykkeen kautta. Rajavyöhykettä siirrettiin pari vuotta sitten, mutta metsässä löytyy vielä vanhan vyöhykkeen merkkejä. Ehkä rajasta johtuen alueen luonto on puhtaan ja vähäkulutetun oloista. Karhun jätöksiäkin löysimme. Hirvistäkin näimme paljon jälkiä, mutta elävänä vasta paluumatkalla bussin edestä juoksemassa.

Päätimme jäädä vielä toiseksikin yöksi Ahvenlammelle ja kuljimme lähimaastossa ilman rinkkoja. Tuntui niin helpolta kulkemiselta. Sade oli lakannut ja ilma oli lämmin. Päivisin ilma säilyi lämpimänä loppuun asti ja paluupäivänä Ivalossa oli yli 20 astetta. Taisi olla Suomen lämpimin paikkakunta. Öisin oli kuitenkin viileää ja suuri yökosteus muistuttivat syyskuusta. Tuula, laavun alla, näki useampana yönä revontulia.

Mukana oli:

Elina Hemminki (tämä kirjoitus), Juha Kelkka, Irma Tolonen, Tuula Karhunen.  
Kiitoksia Juha retkemme vetämisestä.

## **KERHON PALVELUITA**

### **Kavtsin toimikunnat ja niiden vetäjät 2016**

Kerhotoimikunta:	<b>Annu Koistinen</b>
Kerhoiltatoimikunta:	<b>Annu Koistinen</b>
Kulinaarinen toimikunta:	<b>Irma Tolonen</b>
Kämppätoimikunta:	<b>litu Gerlin</b>
Retkitoimikunta:	<b>Mika Kiiski</b>
Tiedotustoimikunta:	<b>Antti Risikko</b>
Varustetoimikunta:	<b>Paavo Ahonen, Aslak Söderman</b>



### **Kerhon toimihenkilöt 2016**

#### **Sihteeri**

Marita Maula, 040 509 4412, marita.maula@tunturilatu.fi

#### **Kuva-arkisto**

Juha Kelkka, 050 332 3239, juha.kelkka@pp.inet.fi

#### **Susianomukset**

Irma Tolonen, 040 7326 851, irma.tolonen@pp.inet.fi

#### **Taloudenhoitaja**

Panu Loisa, 0400 708 243, panu.loisa@gmail.com

#### **Varustemestarit**

Paavo Ahonen, 040 5274 639, pkahonen@gmail.com

Aslak Söderman, 040 3100 007, aslak.soderman@elisanet.fi


### **Kerhon tarjoamia jäsenetuja**

Tunturikerho Kavtsi kuuluu Tunturilatuun ja sitä kautta Suomen Latuun. Kavtsin jäsenenä sinulla on näin käytössäsi myös Tunturiladun ja Suomen Ladun jäsenedut. Ne löydät Tunturilatu-lehdestä, joka ilmestyy neljästi vuodessa ja Latu ja Polusta, joka ilmestyy viisi kertaa vuodessa. Tämän lisäksi Kavtsi tarjoaa jäsenilleen seuraavia jäsenetuja.

Kerhoillat Pasilan kirjastossa  
Retket, tapahtumat ja vaellukset  
Koulutus  
Jäsentuotteet ja kirjallisuus  
Jäsenlehti Väarti  
Kämppä Kärrikaltio

seitsemän kertaa vuodessa  
katso toimintakalenteri  
kerhon jäsenille alennettuun hintaan  
jäsenhintaan  
kahdesti vuodessa  
sijaitsee Inkoossa

Kavtsin jäsenillä on mahdollisuus saada käyttöönsä Kärrikaltion kämpän avain yhden jäsenvuoden jälkeen 35 euron hintaan. Jäsenyyden loppuessa avain on palautettava kerholle. Avaimen hintaa ei makseta takaisin. Uudet jäsenet voivat käyttää kämppää yhdessä jonkun vanhan jäsenen kanssa



## **HALUATKO SIIRTYÄ SÄHKÖISEN VÄÄRTIN LUKIJAKSI JA LUOPUA PAPERILEHDESTÄ?**

Väärti on kaikkien luettavissa sähköisesti. Mikäli se vastaa tarpeitasi etkä halua sen lisäksi paperimuotoista lehteä, ilmoita asiasta sihteerille: [marita.maula@tunturilatu.fi](mailto:marita.maula@tunturilatu.fi)

Käy tutustumassa Väärtiin Tunturiladun sivuilla ([www.tunturilatu.fi](http://www.tunturilatu.fi) > Kavtsi > Palvelut jäsenille > Jäsenlehti Väärti).

Odotatko sähköpostitiedotteita kerholta?

Täydennämme Väärtien väliaikoina tiedotusta sähköpostiviestein. Lähetämme tiedotteita siihen osoitteeseen, jonka olet meille liittyessäsi tai myöhemmin ilmoittanut. Jotkut viestit palautuvat siksi, että työpaikka osoitteineen on muuttunut tai operaattori on vaihtunut. Jos et vähään aikaan ole saanut Kavtsilta sähköpostia, syy saattaa olla vanhentuneessa osoitteessa. Mikäli tunnet tämän koskevan itseäsi ja haluat takaisin postituksen piiriin, ilmoita uusi osoitteesi tiedottajalle: [antti.risikko@gmail.com](mailto:antti.risikko@gmail.com).

**Kavtsi on myös Facebookissa, käy tykkäämässä sivustamme!**

### **Onko Hiker keitin jäänyt pölyttymään varastoon?**

Onko sinulla myydä jäsenille tai kerholle Hiker keittimiä käypään hintaan? Näin saisimme talviretkelyharrastusta edistettyä jäsenistön keskuudessa.

### **Susijärjestelmä**

Tunturilatulaisilla on oma harrastusmerkkijärjestelmä - susijärjestelmä, jolla on tärkeä tehtävä jäsenistön retkitietojen ja -taitojen kehittämisessä ja yhteishengen luomisessa.

Outasusi

Arvonimen Outasusi susivaliokunta myöntää hakemuksesta 12 vuotta täyttäneelle, vähintään vuoden Tunturiladun jäsenenä olleelle tunturivaeltajalle, joka on:

Suoritusosa:

1. Tehnyt vähintään kaksi tunturivaellusta, joista toisen kesällä ja toisen talvella.
2. Käynyt vähintään viidellä eri tunturihuipulla.

Taito-osa:

3. Osaa kartan ja kompassin käytön sekä ymmärtää suunnistuksen perusteet tunturialueella.

4. Osaa turvallisesti ylittää virtaavan veden.
5. On yöpynyt vaelluksen aikana mukana kuljetetussa teltassa, laavussa tai vastaavassa majoitteessa.
6. Hallitsee retkeilijän ensiaputaidon.

Tieto-osa:

7. Tuntee jokamiehen oikeudet ja velvollisuudet.
8. Tuntee eksymisestä selviytymisen perusteet.
9. Tuntee tunturivaeltajan säännöt.

Outasusi on oikeutettu kantamaan Outasuden merkkiä.

Lisätietoja on [www.tunturilatu.fi](http://www.tunturilatu.fi)-sivuilta

Irma Tolonen

Kavtsin susiyhdyshenkilö

**Outasusi nro 17 vuonna 2002**

## **Kolmen valtakunnan rajapyykiltä – rajapyykille vaellusprojekti 2014-2016**

Retkitoimikunta on suunnitellut kolmivuotista vaellusprojektiä, jossa useat eri vaellukset muodostavat katkeamattoman reitin läntiseltä kolmen valtakunnan rajapyykiltä (Kuohkimajärvi) itäiselle kolmen valtakunnan rajapyykille (Muotkavaara). Vuoden 2015 alkuun mennessä viesti on tullut jo Lismaan, ja vaellusten ketju jatkuu jakaantuen kolmelle rinnakkaiselle reitille. Katso tarkemmat tiedot seuraavista osuuksista lehden tulevat tapahtumat -osasta.

Suunniteltuja reittejä on kolme ja tavoitteena on, että ne kaikki toteutuisivat.

Ensimmäinen Inarinjärven eteläpuolelta menevä reitti on tarkoitus kulkea lännestä itään vuosina 2014-2015 koostuen kahdesta patikointivaelluksesta ja yhdestä kaamosvaelluksesta vuonna 2014 sekä jokimelonnasta ja patikointivaelluksesta vuonna 2015.

Toinen reitti on suunniteltu kulkemaan Inarinjärven pohjoispuolelta ja se on jatkoa vuoden 2014 patikointivaelluksille. Jatko-osa toteutetaan kolmena tai neljänä patikointivaelluksena vuosina 2015-2016.

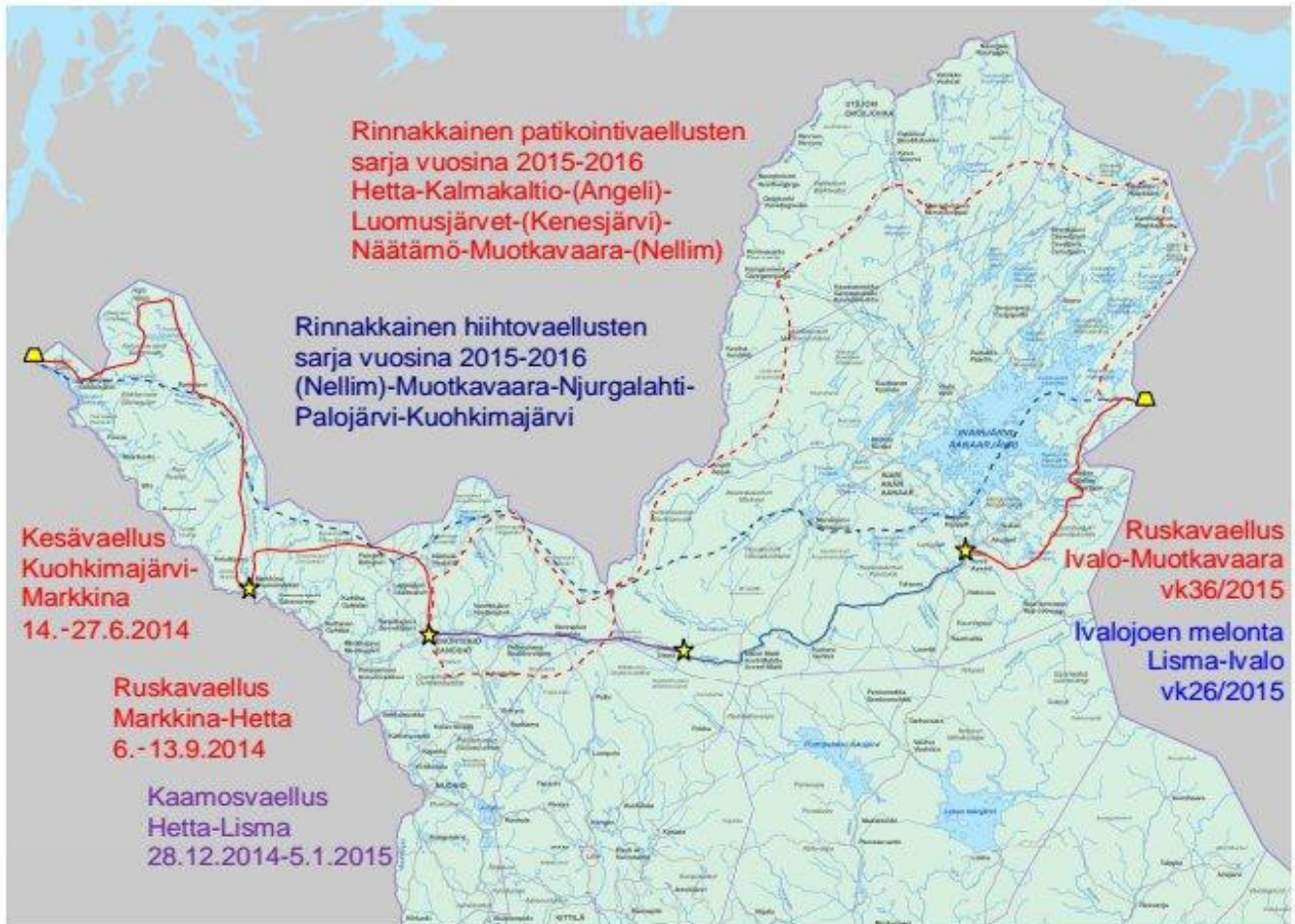
Kolmas reitti on tarkoitus kulkea vuosina 2015-2016 idästä länteen koostuen kolmesta tai neljästä hiihtovaelluksesta. Katso oheinen karttakuva eri reittivaihtoehdoista.

Kuljetamme rajapyykkien välillä ”viestikapulaa” jona toimii retkipäiväkirja, johon kunkin vaelluksen osallistujat tekevät matkalla merkintöjään. Eri reittivaihtoehdoista on omat kirjansa, näin eri vaelluksista muodostuu jatkuva tarina halki Lapin erämaiden.

Käsivarressa ja Inarinjärveä ympäröivillä erämaa-alueilla on retkeilty yhdistyksen alkuajoista lähtien ja vaellusprojekti huipentuu samoilla seuduilla Tunturilatu ry:n 70-vuotisjuhlavuotena 2016.



## Kolmenvaltakunnan rajapyykiltä rajapyykille vaellusprojekti 2014 - 2015 (2016)



Maanmittauslaitoksen taustakartta 1:800000 (2014)

## Ohjeita varusteiden vuokraamiseen:

1. Varauksen tehdä sähköpostilla osoitteeseen [kavtsi.varusteet@gmail.com](mailto:kavtsi.varusteet@gmail.com)
2. Tarvittavat tiedot
  - Nimi, osoite ja puhelinnumero
  - Ajankohta ( nouto / palautus päivä)
  - Maininta Kavtsin jäsenyydestä
  - Varusteet mitä haluaa vuokrata (esim. ahkio 2 kpl, talviteltha, Hiker-keitin)
3. Nouto ja palautus:
  - Vihdintie 15 B, 00320 Helsinki (kerhon varustevalasto sijaitsee kellarikäytävällä)
  - aika sovitaan tapauskohtaisesti
  - varauksen vahvistamisen yhteydessä annetaan maksutiedot, jonka mukaan maksu suoritetaan kerhon tilille
  - varusteet palautetaan aina kuivattuna, jollei erikseen ole muuta sovittu.
4. Muuta:
  - Kerholaiset saavat lainata kerhon vuokravarusteita Kavtsin vuokrahinnaston hinnoin.
  - Alustavia varauksia voidaan tehdä, mutta ne purkautuvat kuukausi ennen noutopäivää. Sen jälkeen otetaan vastaan vain sitovia varauksia saapumisjärjestyksessä.
  - Peruutukset pitää tehdä kuukausi ennen noutopäivää. Muuten sitovat varaukset veloitetaan.
  - Kanootit säilytetään toistaiseksi kerhon majalla Kärrissä. Päivävuokrauksesta ei tarvitse tehdä varausta ja vuokra maksetaan omatoimisesti kerhon pankkitilille FI53 1244 3500 062821 viitenumera 37000316. Pitemmistä kanoottien vuokrauksista tulee sopia etukäteen muiden varusteiden vuokrauksesta annettujen ohjeiden mukaisesti.

Varustevuokrauksen tarkoitus on palvella kerhon ja kerholaisten retkeilytoimintaa. Hinnoittelu tarkistetaan vuosittain kerhotoimikunnan toimesta periaatteena, että saaduilla tuotoilla katetaan toiminnasta aiheutuneet kulut.

Palautetta ja kehitysehdotuksia voi antaa varustemestareille: Paavo Ahonen, 040 5274 639, [pkahonen@gmail.com](mailto:pkahonen@gmail.com), Aslak Söderman, 040 3100 007, [aslak.soderman@elisanet.fi](mailto:aslak.soderman@elisanet.fi)

## Vuokraushinnat vuonna 2016

Varuste	Päivä	Viikonloppu	1 viikko	2 viikkoa	lisäviikot
ahkio	-	20 €	30 €	40 €	10 €/viikko
tunturisukset ja sauvat	-	20 €	30 €	40 €	10 €/viikko
vaellussukset ja sauvat	-	15 €	20 €	25 €	5 €/viikko
lumikengät ja sauvat	10 €	15 €	20 €	25 €	5 €/viikko
telttä / laavu / loue	-	20 €	30 €	40 €	10 €/viikko
puolijoukkuetelttä	-	75 €	150 €	200 €	50 €/viikko
Trangia / Hiker-keitin	-	10 €	20 €	25 €	5 €/viikko
rinkka	-	10 €	20 €	25 €	5 €/viikko
inkkarikanootti / kajakkikaksikko	15 €	25 €	40 €	60 €	20 €/viikko
kajakkiyksikkö	10 €	20 €	30 €	40 €	10 €/viikko

Päivävuokra tulee kyseeseen vain kanooteilla ja lumikengillä. Kanootin voi vuokrata päiväksi käyttöön hakemalla sen Kärristä ja palauttamalla samaan paikkaan. Lumikengien päivävuokra on voimassa päivätapahtumissa, joissa kerhon välineet saa maksua vastaan käyttöön tapahtuman ajaksi. Kerhotoimikunnan päätöksellä voidaan joissakin tapahtumissa jättää maksu perimättä.

- Viikonloppuvuokra koskee perjantain ja maanantain välistä aikaa (nouto- ja palautuspäivät).
- 1 viikon vuokra koskee vuokrausviikkoa edeltävän perjantain ja seuraavan maanantain välistä aikaa (nouto- ja palautuspäivät).
- 2 viikon vuokra koskee vuokrausviikkoja edeltävän perjantain ja seuraavan maanantain välistä aikaa (nouto- ja palautuspäivät).
- Jos vuokra-aika poikkeaa edellisistä, määritetään vuokraushinta edellisiä periaatteita soveltaen. Lisäviikoista peritään hinnaston mukainen lisähinta.
- Käytännön järjestelyjen helpottamiseksi nouto- ja palautuspäivät voidaan tarvittaessa sopia muille päiville ilman lisämaksua.

## Jäsentuotteet ja niiden hinnat 2016

TUOTE	HINTA
Vaellussanasto	7,60 euroa
Retkikikkoja	2,00 euroa
Tunturilatu iso tarra	1,30 euroa
Tunturilatu pieni tarra-arkki	2,00 euroa
Sininen Kavtsin syys/talvilippis	17,00 euroa
Kavtsin pinssi	3,50 euroa
Kavtsin kangasmerkki	3,50 euroa
Tunturilatu pinssi	1,70 euroa
Tunturilatu kangasmerkki	1,70 euroa
Tunturiladun historiikki	15,00 euroa
Ahkio (uusi erä)	490,00 euroa



**Itella Green**