

Tunturikerho Kavtsin jäsenlehti

2/2016



**Kavtsi – Tunturiladun kahdeksas kerho
Retkeilyä vuodesta 1972**

Tunturikerho Kavtsi

Jäsenmäärä 577 jäsentä

Jäsenmaksut vuonna 2016 ovat:

Yksilöjäsen	38,00 euroa
Rinnakkaisjäsen	31,50 euroa
Perhejäsenmaksu	61,00 euroa
Nuorisojäsen	21,00 euroa

Tunturiladun ainaisjäsen 8,00 euroa

Rinnakkaisjäseneksi Tunturilatuun voi liittyä henkilö, joka on jo aiemmin pääjäsenenä muussa Suomen Ladun

jäsenyhdistyksessä. (Lisätietoa asiasta www.suomenlatu.fi/jäsenpalvelut.)

Perhejäsenmaksun piiriin kuuluvat samassa osoitteessa asuvat jäsenet.

Nuorisojäseniä ovat omillaan asuvat koulunsa päättäneet alle 20-vuotiaat tai alle 29-vuotiaat opiskelijat (opiskelu todistettava). Ikärajojen täytyttyä heidät muutetaan henkilöjäseniksi. Maksut sisältävät Kavtsin, Tunturiladun ja Suomen Ladun jäsenyyden. Jäseneksi voi vaivattomimmin liittyä Tunturiladun nettisivun kautta (www.tunturilatu.fi). Voit myös ottaa yhteyttä suoraan sihteeriin.

Nimi- ja osoitetietojen muutokset

Kavtsi, Tunturilatu ja Suomen Latu käyttävät Itellan henkilötietopalvelua eikä sinun tarvitse ilmoittaa nimi- tai osoitemuutoksista, mikäli et ole luovuttamista kieltänyt tai muuta ulkomaille/mailta. Ilmoita silloin uudet tietosi sihteerille: Marita Maula, 040 509 4412 , marita.maula@tunturilatu.fi

Postiosoite

Tunturikerho Kavtsi / Annu Koistinen,
Soukanahde 7 H 142 02360 ESPOO

Internetiosoite: www.tunturilatu.fi/kavtsi

Sähköpostiosoite

tunturikerho.kavtsi@kolumbus.fi

Pankkitili

Nordea IBAN FI53 1244 3500 0628 21,

BIC-koodi NDEAFIHH

Maja Inkoo, Kärrikaltio, Inkoonrannikkotie 2290

Kannen kuva: Antti Risikko, Pyhäkeron huippu,NUTS Pallas-Hetta polkujuoksu.

Jäsenlehti Väärti

Lehti ilmestyy kahdesti vuodessa.

Painos 460 kpl.

Taitto: Antti Risikko

Piirroksset: Jaakko Vasko, Kalle Wickstrand

Paino: Grano Oy

Väärti 1/2017 ilmestyy viikolla 6/2017

Aineisto toimitukseen 15.1.2017 mennessä

Antti Risikko

antti.risikko@gmail.com

Kerhotoimikunta 2016

Puheenjohtaja,

kerhoiltatoimikunta Annu Koistinen,

050-326 6960, annu.koistinen@fonet.fi

Sihteerit ja jäsenasiat Marita Maula, 040

509 4412 , marita.maula@tunturilatu.fi

Liikuttaja, Mika Kiiski, 050 381 3894,

kiiski.mika@gmail.com

Juha Kelkka, 050 332 3239,

varusteasioiden yhteyshenkilö,

juha.kelkka@pp.inet.fi

Kulinaarinen toimikunta, susiasiat Irma

Tolonen, 040 7326 851, [irma.tolonen@](mailto:irma.tolonen@pp.inet.fi)

pp.inet.fi

Pehtori, taloudenhoitaja Iitu Gerlin,

040 707 4598, iitu.gerlin@gmail.com

Tiedottaja Antti Risikko, 040 531 9684,

antti.risikko@gmail.com

Sisällysluettelo:

Puheenjohtajan poluilta	3
Toimituksen tulilta	4
Tulevat tapahtumat	4
-Retket	6
-Vaellukset	8
-Muut tapahtumat	12
Turinoita tapahtuneista	15
Kerhon palveluita	21
Tulilla kuultua	22

PUHEENJOHTAJAN POLUILTA

Rio ja Kavtsi

Tätä kirjoittaessani on menossa Rion olympialaisten jälkimmäinen viikko, ja toistaiseksi Suomella ei ole ainoatakaan mitalia. Kuinka kauas onkaan kuljettu ajatuksesta, että puhtaat urheilijat kilpailevat inhimillisten, fysiologisten rajojen puitteissa olosuhteissa, joiden rakentaminen on ollut järkevän hintaista! Nykyisin jokaisten uusien kisojen yhteydessä uutisoidaan, että ne ovat kalleimmat koskaan – ja jälkeempään kuulemme, kuinka kalliit rakennelmat makaavat tyhjiillään ja rapistuvat. Paras kuulemani ajatus asian ympärillä on, että kesäkisat järjestettäisiin aina Ateenassa. Sinne rakennettaisiin kerran stadionit, joita käytettäisiin ja huollettaisiin toistuvasti. Varman aivan liian hyvä ajatus toteutuakseen reaali maailmassa.

Minua viehättää Kavtsin edustamassa liikunnassa nimenomaan se, että ei tarvitse rakentaa ja muuttaa luontoa kovinkaan paljon. Ei tarvita isoja nurmikenttiä tai stadioneita tai hyppyrimäkiä tai... Harvakseltaan sijaitsevat kämpät tai merkityt polut tai huolletut ladut kuluttavat luontoamme äärimmäisen vähän. Toinen hyvä ominaisuus meidän liikuntamuodoissamme on se, että ihmiskeho rasittuu niissä melko tasaisesti ja fysiologisesti. Sykekuunto pysyy yllä tai jopa kasvaa, lihakset vahvistuvat, mutta tietyn kehon osan rasitusvammat ovat näissä luontolajeissa tuiki harvinaisia. Kolmas hyvä ominaisuus on se, että luontolajejamme voi jatkaa, vaikka ikää karttuu ja voimat vähenevät. Viikon rikkavaelluksista voi siirtyä päiväretkiin, hiihtovauhtia voi vähentää ja matkoja lyhentää.

Tunturiladun 70-vuotisjuhla

Tulevana pyhäinpäiväviikonloppuna juhlistamme Tunturiladun 70-vuotistaivalta Peurungan kylpylähotellissa. Luvassa on mm. Ulla Pirttijärven Lappi-aiheista musiikkia, elokuva Porot kuuluvat tuulelle, ja esitelmä ranskalaisista lapinkävijöistä 1600-luvulta 1800-luvulle. Tietenkin on myös yhdistyksen syyskokous ja muut viralliset kuviot. Lauantai-iltana on pääjuhla oikein pukukoodilla: tumma puku tai juhlapuku tai kansallispuku. Tunturiladun toukokuun lehdessä on jo ollut ilmoitus asiasta, ja lisää infoa on luvassa tässä Väärtin numerossa sekä seuraavassa Tunturilatu-lehdessä, joka ilmestyy alkusyksystä. Kukin huolehtii itse majoituksen varaamisesta Peurungan kylpylähotellista. Koetellaan järjestää kimppakyytejä pääkaupunkiseudulta, niitä voi kysellä esimerkiksi minulta.

Lähtekäämme innolla mukaan katkaisemaan marraskuun kaamosta Tunturiladun kanssa!

Annu Koistinen

TOIMITUKSEN TULILTA

Tervehdys Väärtin lukijat!

Kiitokset kaikille juttuja ja ilmoituksia lähettäneille. Toimituksessa toivomme ja otamme vastaan kaikenlaisia juttuja. Tapahtumista tulee lehteen sitä mukaa juttuja kun joku niitä kirjoittaa, eli järjestäjät muistakaa kysyä osallistujista joku kirjoittamaan omanlaisensa jutun. Toivottavaa olisi, että jutut tulisivat suoraan sähköisessä muodossa kirjoitettuna ja jos sattuu olemaan joku kuva niin sellaisen voi laittaa liitteeksi.



Toimituksen puolesta, **Antti**


TULEVAT TAPAHTUMAT

Toimintakalenteri 2016-2017

12.9.2016	Kaupunkiretki	Seutulan kaupunkipolku
16.-23.9.2016	Nautiskeluvaellus	Hetta-Pallas
23.-25.9.2016	TL:n 70v. juhlasuusiaiset	Susikyrö, Enontekiö
8.10.2016	Kärrin syystalkoot	Kärrikaltio
10.10.2016	Kerhoilta, Raija Hentman, Etelä-Suomen retkeilyopas II	Pasilan kirjasto
15.10.2016	Risukeittimet riviin, HSL:n kanssa	HSL:n maja Karjakaivo
29.10.2016	Puolipitkä marssi	Helsinki
5.-6.11.2016	TL:n 70v. pääjuhla	Kylpyhotelli Peurunka, Laukaa
14.11.2016	Syyskokous ja kerhoilta	Pasilan kirjasto
24.11.2016	Tuote-ilta Halonen Sport Sello (yhdessä HSL:n kanssa)	Leppävaara
25.-27.11.2016	Myöhäissyksyn viikonloppuretki	Seitsemisen kansallispuisto
10.12.2016	Joulujuhla	Tapulin seurakuntasali
28.12.2016-7.1.2017	Kaamosvaellus	Vuontisjärvi-Karessuvanto
9.1.2017	Kerhoilta	Pasilan kirjasto
11.2.2017	Umpihankiretki täysikuun aikaan	Uusimaa
13.2.2017	Kerhoilta	Pasilan kirjasto
11.-12.3.2017	Hiihtoviikonloppu	Liesjärvi
13.3.2017	Kevätkokous ja kerhoilta	Pasilan kirjasto
14.-23.4.2017	Hiihtovaellus	Karessuvanto-Kilpisjärvi
8.5.2017	Luontopolkuretki	Nupuri, Espoo
30.4-7.4.2017	Viikko Kreetalla	Kreikka
Elokuu	Klassikkovaellus Saariselällä	Saariselkä
12.8-20.8.2017	Huippuvuorten vaellus	Huippuvuoret

KERHOILLAT

Kerhoillat pidetään Pasilan kirjastotalon II kerroksen auditoriossa. Liikenneyhteydet ovat erinomaiset: Raitiolinjat 7A, 7B ja 9 (Messukeskuksen pysäkki), bussit 22, 23, 50, 58, 58B, 59, 69, 504, 505, 506, 509 ja 518. Kaikki lähijunat pysähtyvät Pasilan asemalla. Sisäänkäynti on Kellosilta 9. Rakennuksen alla on edullista (2 €/tunti) pysäköintitilaa, joka ei ole iltaisin vilkkaassa käytössä. Osoite on Veturimiehenkatu 3 ja sinne ajetaan Rautatieläisenkadun kautta. Ja huomaathan, että aloitamme tarjoilulla jo kello 17:30. Itse ilta alkaa klo 18. Ovimaksu 2,-. Oma kuksa tai muki mukaan.



10.10.2017 KERHOILTA

10.10.2015 Kerhoilta UUDENMAAN ITÄISEN ALUEEN RETKEILYREITIT Retkeilijä ja tietokirjailija RAIJA HENTMAN on kolunnut läpi Uudenmaan retkeilyreitit sekä kirjoittanut niistä kaksi kirjaa. Keväällä ilmestyi Etelä-Suomen retkeilyopas II, missä esitellään monipuolisesti Uudenmaan itäisen alueen retkeily- ja vaellusreitit ja nähtävyydet. Kerhoillassamme Raija kertoo meille näistä reiteistä kuvin höystettynä. Tämän pohjalta aukenee lukemattomia mahdollisuuksia omatoimiretkille paikkoihin, mistä ei ole tiennyt mitään ja mitkä sijaitsevat mukavan lähellä. Kerhoillassa saa myös ostaa kyseistä kirjaa. Vastuuhenkilö Annu Koistinen puh 050 3266960.

14.11.2016 SYYSKOKOUS ja kuvia kerhon tapahtumista

KOKOUSKUTSU

TUNTURILATU RY/Tunturikerho Kavtsin sääntömääräinen syyskokous pidetään maanantaina 14.11.2016 klo 18 Pasilan kirjaston toisen kerroksen auditoriossa, osoite Kellosilta 9 Helsinki.
Kokouksessa käsitellään kerhon sääntöjen 9§:n mukaiset syyskokousasiat. Asialistalla on siis mm kerhotoimikunnan jäsenten valinta erovuoroisten tilalle sekä vuoden 2017 toimintasuunnitelma ja budjetti.
Tarjoilu alkaa klo 17.30. Terveisin Kerhotoimikunta.
Kokouksen jälkeen katsellaan perinteisen tapaan kuvia menneistä tapahtumista, mm. Vava-leiriltä.

9.1.2017 KERHOILTA

13.2.2017 KERHOILTA

13.3.2017 KEVÄTKOKOUS JA KERHOILTA

RETKET

12.9.2016 KOTIKAUPUNKIPOLKURETKI Seutulaan, ma 12.9. klo 18 – n. 20.

Kokoonnumme Seutulan kappelin parkkipaikalle Solbackantie 6, Vantaa. Pari kesää sitten kiersimme Jakomäen kotikaupunkipolun. Nyt tuo kävelyretki saa jatkoa, kun aloitamme syksyn kerhoiltojemme sarjan kulkemalla n. 7 km:n mittaisen Seutulan kotikaupunkipolun. Se edustaa maaseutumaista kylä- ja maalaismaisemaa, vaikka keskellä kaupunkia olemmekin. Ennakkoon voit reittiin tutustua selailemalla http://www.kotikaupunkipolut.fi/Martinlaakso_kaupunkipolut.pdf sivustoa. Julkisella liikenteellä kävelymatkan päähän pääsee mm. Kivistön asemalta bussilla 444 tai 445 sekä Tikkurilan asemalta bussilla 576. Vuoroväli on suhteellisen harva, joten tarkemmat tiedot kannattaa etsiä www.reittiopas.fi. Pukeudu sään mukaisesti. Reitti kulkee pääasiallisesti asfaltoituja väyliä, mutta jollekin sivupolulle saatamme poiketa. Retkelle ei ole ennakoilmoittautumista. Retken yhdyshenkilö on Markku Arola p. 0500-777 554.

16.10.2016 REPPURETKI HYVINKÄÄN USMISSA

Uudenmaan latualueen yhteinen retki Kytäjä-Usmin erämaisissa maisemissa. Kokoonnumme klo 10.00 parkkipaikalla, Kytäjätien ja Suolijärventien risteyksessä, osoitteessa Kytäjätie 610, Hyvinkää. Kävelemme n. 10 - 12 km pääosin polkuja pitkin, mutta poikkeamme myös maastoon. Evästauon pidämme Kiiskilammen laavulla, jossa teemme tulet. Kuljemme rauhallista tahtia syksyisestä luonnosta nauttien. Retken kesto on n. 4-5 tuntia. Mukaan omat eväät, säänmukainen vaatetus ja vedenpitävät kengät. Oppaina latuneuvojat Pauli Sarivaara ja Matti Niemelä. Ilmoittautumiset Helsingin Ladun nettisivujen kautta: www.helsinginlatu.fi sekä sieltä Lajit ja toimintamuodot välilehden alta Reppuretket.

25-27.11.2016 VIKONLOPUN RETKI SEITSEMISEN KANSALLISPUISTOSSA

Marraskuun loppu lienee eräs hiljaisimmista retkeilyajoista, eikä etukäteen voi tietää onko lumi jo maassa, onko pakkasta vai onko aurinkoinen ja leppoisa myöhäsyksyn sää. Jännittävää, eikö totta? Viikonloppuinen telttaretki antaa mahdollisuuden aistia luontoa sellaisena kuin se meille näyttäytyy – unohtamatta leiritulen lämpöä. Lähdemme tätä kokemaan Seitsemisen kansallispuistoon Pirkanmaalle.

Kokoonnumme perjantai-iltana Koverolammen telttailupaikalle jossa vietämme ensimmäisen yön. Paikalle tullaan omatoimisesti pitkin iltaa, autot noin 300 metrin päässä olevalle Koveron pysäköintipaikalle jättäen. Lauantain aikana pääsemme tutustumaan ainakin Koveron tilaan sekä Multiharjun ainutlaatuisen aarnimetsäalueeseen ja näemme komeiden metsien ja soiden lisäksi Pitkjärven savottakämpän tienoon. Toisen yön vietämme Iso-Kivijärven tulipaikan ympäristössä. Sunnuntaina palaamme autoille Seitsemisenharjun länsipuolen reittiä pitkin.

Suunnitellulle reitille kertyy mittaa noin 23-24 kilometriä joista noin 15-16 lauantaina ja noin 7-8 sunnuntaina, kokonaan merkattuja reittejä hyödyntäen. Mikäli keli on hankala (esim. enemmän lunta), reittiä voidaan lyhentää tinkimättä keskeisimmistä nähtävyyksistä.

Kulkualusta vaihtelee juurakkopolkujen ja savottajätkien tekemien tasaisten pyöräteiden välillä. Suo-osuudet on pitkostettu. Korkeuserot ovat vähäisiä. Varaudu kulkemaan osa matkasta sekä majoittumaan otsalampun valossa. Ota mukaan lumikengät mikäli lunta saadaan reilusti (muistathan että kerholta löytyy lumikenkiä vuokralle).

Mainitse ilmoittautumisen yhteydessä tarvitsetko kyytiä tai voitko tarjota kyydin jollekin toiselle. Lisätiedot ja ilmoittautumiset 23.11.2016 mennessä: Mika Kiiski (kiiski.mika@gmail.com , 050 381 3894).

11.2.2017 TÄYDENKUUN UMPIHANKIRETKI JOSSAIN ETELÄISESSÄ SUOMESSA

Vuonna 2014 hiihto vaihtui mukavaksi polkuretkeksi vesitihkussa. Vuonna 2015 lunta oli parhaimmillaan polveen ja saimme sovittelua välillä lumikenkiäkin jalkaan. Vuonna 2016 lupaava pakkastalvi simahti suojan puolelle juuri retken alla eikä suksia taaskaan päästy testaamaan. Mukavalle retkelle päästiin silti.

Tällä kertaa ajatuksena on kulkea illalla ja yöllä talvisesta täydestä kuusta nauttien, kelinmukaisin kulkinein. Kohtuullinen reitti kulkee umpihangessa, vähintään kuvitteellisessa sellaisessa. Lähellä pääkaupunkiseutua sijaitseva paikka päätetään lähempänä lumitilanteen mukaan, ja kerrotaan suoraan ilmoittautuneille sekä mm. kerhon www-sivuilla.

Lisätiedot ja ilmoittautumiset 9.2.2017 mennessä: Markku Arola (0500 777554) ja Mika Kiiski (kiiski.mika@gmail.com, 050381 3894).

10.-12.3.2017 TALVEN PERINTEINEN HIIHTOVIIKONLOPPU

Viime vuosina lumitilanne täällä etelässä on osittautunut haastavaksi. Silti yritämme jälleen sitkeästi lähteä Liesjärven kansallispuistoon, tarkoituksena hiihtää osin jäitä pitkin ja osin pitkin ennallistustoimien alaisia soita. Tämä on hyvä tilaisuus vaikkapa testata varusteita kevättalven hiihtovaellusta varten tai ensikertalaisen tutustua talviretkeilyn varusteisiin ynnämuihin systeemeihin. Hiihtomatkaa on n. 10 km molempina päivinä ja korkeuseroja hyvin vähän, joten tervetuloa mukaan myös jos et ole aikaisemmin kokeillut talvista hiihtovaellusta. Yövyimme teltoissa ja varusteet kuljetamme ahkioissa.

Kokoontuminen Korteniemen perinnetilalle jonka osoite on Korteniementie 248 Tammela. Paikalle voi tulla jo perjantaina ja laittaa teltan rantajälle, tai sitten lauantaiamuna siten että pääsemme hiihtäen liikkeelle klo 09.30. Tuonne on viisainta sopia matkustus kimppakyydein. Kerholtamme löytyy myös vuokravälineitä kuten suksia, ahkioita ja keittimiä.

Tarvittaessa vaihdamme kohdetta lumitilanteen mukaan tai jos lunta ei ole maastossa riittävästi mutta jäät kantavat niin menemme jollekin suurelle järvelle, esim. Vanajaselälle. Ilmoittautumiset 3.3. mennessä Risto Heinänen, 050 3263994 tai risto.heinanen@luukku.com

8.5.2017 LUONTOPOLKURETKI Nupuriin Espooseen klo 18 – n. 20. Toukokuun kerhoillassa tutustumme Espoon uusimpaan luontopolkuun, joka on avattu kesällä 2016. Kohtaamme aivan Turun moottoritien tuntumassa ja asutuksen puristuksessa luonnontilaisena säilyneen alueen, jossa viihtyvät niin linnut kuin peurat. Kosteimpiin kohtiin on rakennettu pitkospuut ja niin ikään uudelta lintutornilta näkee aluetta laajemminkin. Tarkemmat tiedot Väärtissä 1/2017. Retken yhdyshenkilönä Markku Arola.

VAELLUKSET

RUSKAVAELLUS PALLAS-YLLÄSTUNTURIN KANSALLISPUISTOSSA

la-la 17.-24.9.2016

Ruskavaellus on telttavaellus, jossa liikumme 5-10 kilometriä päivässä rinkan kanssa tukeutuen merkittyihin reitteihin. Vaelluksella on hyvin aikaa valokuvamiseen ja luonnon tutkimiseen. Teemme lisäksi iltaisin lähiretkiä telttojen pystytyksen ja ruokailun jälkeen. Lähtöpaikka on Susikyö. Menemme Nammalakuruun, sieltä Hotelli Pallaksen lähelle, sieltä Pallasjärven rantaan punaiselle hiekkarannalle ja samaa reittiä takaisin. Retki päättyy Susikyöön Tunturiladun Susiaisiin.

Vaellus sopii ensimmäiseksi vaellukseksi. Retki edellyttää hyvää kuntoa, kun rinkan paino on 15-22 kiloa. Retkivälineitä - esimerkiksi rinkka, teltta, retkikeitin - voi vuokrata Tunturikerho Kavtsin varustevuokraamosta. Susikyö on Tunturiladun tukikohta, ja sinne pääsee parhaiten omalla autolla. Seitsemän kilometrin päähän Raattamaan pääsee myös bussilla, ainakin arkisin.

Retken vetäjä on Irma Tolonen, Outasusi ja retkien perässä kulkija parin vuosikymmenen ajalta. Lisätietoja ja ilmoittautuminen puh. 040 7326 851 tai irmatolonen@gmail.com.

KAAMOSVAELLUS KÄSIVARREN KAINALOSSA JOULUN JÄLKEEN

Alustavat tiedot kaamosajan hiihtovaelluksesta rauhaisaan kairaan:

- Ajankohta välillä 28.12.2016 - 7.1.2017 (kesto 7-8 päivää)
- Reitti: Vuontisjärvi - Tarvantovaara - Kaaresuvanto
- Kulkutapa: Hiihdetään lähtökohtaisesti omia latuja. Kukin kuljettaa varusteensa ahkiossa. Majoittuminen teltoissa.

Vaelluksen päävetäjää vielä haetaan. Kerro jos olet itse kiinnostunut vetämään vaelluksen! Tarkemmat tiedot vaelluksesta kerrotaan myöhemmin syksyllä kerhon sähköpostilistan ja [www-sivujen](http://www.sivujen) avulla.

Lisätietoja Kirsi Hiltuselta (kirhan@welho.com). Kirsille myös alustavat ilmoittautumiset.



MATKA HUIPPUVUORILLE ELOKUUSSA 2017

Aika alustavasti: 12.8. – 20.8.2017 (päivämääriin voi tulla muutoksia)

Suunnitteilla on vaellusretki Huippuvuorille alla olevan alustavan ohjelman mukaan. Ennen 6 päivän vaellusretkeä ollaan 1 yö Longyearbyenissä ja 2 yötä retken jälkeen.

Longyearbyenistä on mahdollisuus tehdä päiväretki varsinaisen vaellusretken jälkeen.

Alustava vaelluksen matkaohjelma (voi tulla muutoksia):

Päivä 1: Nouto hotellista Longyearbyenistä. Retken turvallisuusinfo. Autolla rantaan ja venekuljetus Isfjordenin yli Skansbuktaan. Muutaman tunnin vaellus rannikkoa pitkin ja leiriin saapuminen iltapäivällä. Retkellä on mukana koiria, jotka toimivat jääkarhupahteina ja myös auttavat kantamaan osan retken yleisistä varusteista. Lounas matkan varrella ja illallinen leirissä. Yöpyminen teltassa.

Päivä 2: Varusteiden pakkaus. Kiipeäminen 600 metriä korkealle Høgskolefjelletille, josta on hieno näkymä Isfjordenille ja vuoristoon Longyearbyenin ympärillä. Iltapäivällä vaellus rannikkoa pitkin ja leiriytyminen. Päivän aikana aamiainen, lounas ja illallinen. Yöpyminen teltassa.

Päivä 3: Vaellus sisämaahan Skans Valleyhin päin. Kuljetaan solien läpi, missä pesii lintuja ja saavutamme Valleyn syvimät osat, missä näemme sen vesiputoukset. Mahdollisuus löytää fossiileja. Päivän aikana aamiainen, lounas ja illallinen. Yöpyminen teltassa.

Päivä 4: Vaellamme Skans Bayn läpi ja vierailemme 20-luvun ruotsalaisilla kaivosraunioilla. Kuljemme länsirannikkoa, josta on näkymä Billefjordiin. Käännyimme laaksosta solaan lähellä Skansen-vuorta ja kuljemme kapeaa solaa alas. Päivän aikana aamiainen, lounas ja illallinen. Yöpyminen teltassa.

Päivä 5: Kuljemme rannikkoa pitkin kohti Student Valley:a ja siitä kohti Kapp Thordsenia. Iltapäivällä saavumme Svenske Husetille. Svenske Huset rakennettiin 1872 ja se on tunnettu traagisesta tapauksesta, jossa kuoli 17 ihmistä. Päivän aikana aamiainen, lounas ja illallinen grilli-iltana rannikolla. Yöpyminen teltassa.

Päivä 6: Leirin purku. Venekuljetus Billefjordenin vuonoa pitkin kohti Pyramidenia. Pyramiden suljettiin 1998, mutta talot ja kaivosrakenteet ovat jääneet sijoilleen. Käymme maissa tässä kummituskaupungissa. Venekuljetus Longyearbyeniin ja siitä autolla hotelliin. Päivän aikana aamiainen.

Varsinaisena matkanjärjestäjänä toimii Elämysmatkat. Matkan hinta tarkentuu suunnitelmien tarkentuessa, mutta karkea arvio on tällä hetkellä noin 2000 – 2500 € / hlö sisältäen myös lennot Huippuvuorille. Matkalle mahtuu mukaan maksimissaan 15 henkilöä. Paikat täytetään ilmoittautumisjärjestyksessä.

Lisäkysymykset ja ilmoittautuminen sähköpostilla Kirsi Hiltuselle: kirhan@welho.com



14.-23.4.2017 HIIHTOVAELLUS KAARESUVANNOSTA KILPISJÄRVELLE

Tunturikerho Kavtsi järjestää pääsiäisen jälkeisellä viikolla hiihtovaelluksen Kaaresuvannosta Kilpisjärvelle. Vaellus on viimeinen etappi talvivaellusten sarjaa itäiseltä kolmen valtakunnan rajapyykiltä läntiselle kolmen valtakunnan rajapyykille. Vaellus alkaa Kaaresuvannosta pitkäperjantaina 14.4. ja päättyy Kolmenvaltakunnan pyykilläkäynnin jälkeen Kilpisjärvelle sunnuntaina 23.4. Suunniteltu reitti kulkee pääosin Käsivarren erämaa-alueella sopivasti kierrellen. Majoittuminen tapahtuu lämmitettävissä kahden hengen teltoissa. Tavarat ja eväät vedetään ahkioissa. Vettä saadaan lumesta sulattamalla. Matkaa kertyy arviolta 200 km.

Reitin maasto on pääosin avotuntureita, jossa ei voida välttää suuria korkeuseroja ja kovaa tuulta. Alku- ja loppumatkasta on myös vähän tasaisempaa ja metsäisempää maastoa. Lisäohjelmalla voidaan käydä huiputtamassa tuntureita tilanteen ja mielihalujen mukaan. Päivittäinen hiihtoaika on 8-10 tuntia, jonka katkaisee 2 tunnin ruokatauko (vietetään teltoissa). Ruokatauolla ehtii syödä ja sulattaa lisää juomavettä sekä vähän levähtää. Karkea reittisuunnitelma: Kaaresuvanto - Lavivaara (pe 14.4.), Puusasvaara (la 15.4.), Toriseno (su 16.4.), Raittijärvi (ma 17.4.), Porojärvi (ti 18.4.), loppopäivä / päiväretki (ke 19.4.), Urttasjokilaakso (to 20.4.), Saarijärvi (pe 21.4.), Kuohkimajärvi / kolmen valtakunnan pyykki (la 22.4.) ja Kilpisjärvi (su 23.4.). Matkat lähtöpaikkaan (Kaaresuvanto) ja Kilpisjärveltä takaisin jokainen hoitaa lähtökohtaisesti itse, mutta osallistujat voivat sopia keskenään myös yhteisistä matkajärjestelyistä. Pääsiäisesongista johtuen matkaliput kannattaa hankkia hyvissä ajoin mikäli aikoo matkustaa julkisilla. Retkikalaveri pidetään Helsingissä torstaina 9.3.2017 klo 18 alkaen. Tarkempi paikka ilmoitetaan ilmoittautuneille. Retkikalaverissa käydään läpi kaikki retkelle valmistautumiseen liittyvät asiat sekä vahvistetaan telttaparit. Vaellus on luokitukseltaan vaativa tunturivaellus ja osallistujilta edellytetään aiempaa talvivaelluskokemusta sekä hyvää kestävyyskuntoa. Varusteiden hankinnassa autetaan tarvittaessa ja kerholta voi lainata mm. tunturisuksia, ahkion, teltan ja Hiker-keittimen. Lainavarusteet kannattaa varata hyvissä ajoin sesonkiajasta johtuen. Ilmoittautumiset 5.3.2016 mennessä osoitteeseen panu.loisa@tunturilatu.fi.

KLASSIKKOAELLUS Urho Kekkosen kansallispuistoon elokuussa 2017.

Ajankohta tarkentuu Väärtin 1/2017 ilmestymiseen mennessä. Moni on vaellusuransa aloittanut Urho Kekkosen kansallispuiston maisemista, joille Kullervo Kemppisen kirjat ovat luoneet lähes tarunhohtoisen maineen. Kavtisi palaa vuosien tauon jälkeen noihin näkyymiin. Tosin yksi nuorten vaellus on sinne suuntautunut muutama vuosi sitten. Vaelluksella kuljetaan pääasiallisesti autiotuvalta autiotuvalle, jolloin päivämatkat ovat 8-15 km. Majoittuminen tapahtuu kuitenkin omissa teltoissa. Vaelluksen lähtöpisteenä on todennäköisimmin Aittajärvi tai Kiilopää. Vetäjiksi lähtevät Markku Arola ja Juha Kelkka.

MUUT TAPAHTUMAT

TUNTURILADUN 70-v. JUHLASUSIAISET 23.-25.9.2016 tukikohdassamme Susikyrössä, Enontekiön kunnan Ylikyrössä.

Susikyrö on yksi kolmesta Tunturiladun Lapin tukikohdista. Sen erityispiirteenä on sijainti Hetta-Palla-Ylläs vaellusreittien läheisyydessä. Alueella näkee Tunturiladun kämppähistoriaa ja nykyaikaa, vanhin tunnelmallinen kämppä on rakennettu vuonna 1967 ja uusin valmistui pari vuotta sitten.

Perjantaina voi tulla jo paikalle, mutta varsinaiset juhlat alkavat lauantaina klo 11 lipunnostolla. Tunnelmallisen susien viikimistilaisuuden lisäksi viikonloppuun sisältyy muutakin mielenkiintoista ohjelmaa kuten esitelmä Lapin käsitöistä, valokuvaesitys revontulista sekä yöretki.

Sisämajoitusta on rajoitetusti. Alueella on erinomaista telttailumaastoa tai Vuontispiritiltä tai Raattaman kunnan sivuilta voi hakea majoituspalvelua.

Susikyrössä rakennetaan juhlavuoden muistomeriksi kiviseitaa. Toiveena on, että jokainen tulija toisi omalta kotikunnaltaan tai muuten merkityksellisen kiven. Sen tarinan voi kirjoittaa Susikyrössä vihkoon.

Tarkemmat tiedot löytyvät Tunturiladun nettisivuilta sekä syyskuun alussa ilmestyvästä Tunturilatu-lehdestä.

Ilmoittautumiset tapahtumaan 15.9.2016 mennessä: marita.maula@tunturilatu.fi tai tekstiviesti no. 040509 4412

TUNTURILADUN 70-v. JUHLAVUODEN PÄÄJUHLA Kylpylähotelli Peurungassa Laukaalla 5.-6.11.2016

Tilaisuuden yhteydessä pidetään Tunturiladun syyskokous lauantaina 5.11. klo 13.

Varsinainen 70-vuotisjuhla on ohjelmallinen päivällinen klo 17.00 alkaen. Sunnuntaina esitetään elokuva ”Porot kuuluvat tuulelle”

Kylpylän palvelut ovat koko ajan juhlakansan käytettävissä. Peurunka on varattu kokonaan Tunturiladun käyttöön. Huoneiden varaaminen ei onnistu netin kautta, joten yhteydenotot joko peurunka@peurunka.fi tai 020751 6300.

Lisätietoja tapahtumasta löytyy Tunturiladun nettisivuilta sekä syyskuun alussa ilmestyvästä Tunturilatu-lehdestä.

5.10.2016 LAPINKÄVIJÖIDEN KERHOILTA KESKIVIIKKONA UUDENMAAN VIRKISTYSALUEYHDISTYKSEN RETKEILYKOHTEET

Kavtsin kerhoillassa oli tämä aihe joitakin vuosia sitten, mutta jos et silloin päässyt kuuntelemaan tai olet unohtanut jotain, nyt on uusi tilaisuus.

Uudenmaan Liitosta tulee esitelmöitsijä, mahdollisesti puheenjohtaja Tapio Lepikkö, kertomaan Uudenmaan virkistysalueyhdistyksen lukuisista maa-alueista. Niitä on mantereella, meren ja järvien rannoilla, saarissa... Löytyy merkittäviä polkuja, keittokatoksia, tulipaikkoja, uimarantoja, sen kun menemme ja nautimme.

Kerhoilta on meille tutussa paikassa Pasilan kirjaston toisen kerroksen auditoriossa.

Kahvittelu alkaa klo 17.30, levittäkäämme HSL:n kerhoiltoihin hyvää tapaa ja tuokaamme oma kuksa tai muki mukaan.

Esitelmä alkaa klo 18.00

Tervetuloa!

Vastuuhenkilö Annu Koistinen puh 050 3266960.

8.10.2016 KÄRRIN SYYSTALKOOT

Aamukahvit ja tehtävien jako klo 9. Työlistalla hyyskäpolun sillan kunnostusta, polkujen laattojen kohennusta, puun sahausta ja pilkkomista, siivousta, pihan kunnostusta, puutarhakalusteiden talvikuntoon laittamista...

Puolen päivän aikaan on tarjolla soppaa – omat ruokailuvälineet mukaan. Soppakauhan heiluttaja kaipaa tietoa, moniko tulee sopalle.

Talkoopäivän päätteeksi (n. klo 15) saunatontun ihanat löylyt odottavat saunojia.

Ilmoittautumiset pehtorille ma 3.10. mennessä: litu Gerlin, iitu.gerlin@tunturilatu.fi tai 040 707 4598 (mieluiten tekstari). Ilmoittautumisen yhteydessä kerro mahdolliset ruoka-aineallergiasi.

Espoon partiolaiset kisailevat Kärrikaltion maastossa viikonloppuna 16.–18.9. Jos sinä viikonloppuna olet menossa Kärriin, valmistaudu kohtaamaan innokkaita nuoria tulossa ja menossa.

Pehtori-litu ;-)

15.10.2016 RISUKEITTIMET RIVIIN KARJAKAIVOLLA

Lauantaina klo 11.

Yhdessä Lapinkävijöiden kanssa.

Suomessa on jo usean vuoden ajan jatkunut risukeitinbuumi. Ekohenkiset eränkävijät ovat rakennelleet omia risukeittimiään ja kehitelleet niitä paremmiksi. Risukeittimen ideana on kevyt ja mukana helposti kulkeva keitin, jolla voi polttaa puuta, risuja ja käpyjä.

Risukeittimen suosiota kuvaa, että sen ympärille on perustettu

Risukeittimien kokoontumisajot- fb-ryhmä, ja maassa on järjestetty useita

Risuralli-tapahtumia. Risurallin hengessä toivotetaan kaikki Kavtsin sekä

Lapinkävijöiden risu-käpy-puukeitinten/polttimien omistajat sekä niistä

kiinnostuneet tervetulleeksi Karjakaivolle.

Laitetaan omatekoiset ja kaupalliset versiot sulassa sovussa esiin, ja

jokainen saa kertoa keittimensä syntytarinan tai muuten vaan kehua

keitintään. Paras tarina palkitaan aplodein ja ylimääräisillä letuilla,

joita tilaisuudessa on tarjolla. Muut eväät voi kukin tuoda mukanaan.

Tapahtuman jälkeen voi jäädä Karjakaivolle saunomaan tai yöpymään, tällöin

maksu on jäseniltä 3 ja ei-jäseniltä 6 euroa.

29.10.2016 PUOLIPITKÄ MARSSI

Kokoontuminen tapahtuu klo 9.30 Vuosaaren metroaseman ja Vuotalon välissä sijaitsevalla Mosaiikkitorilla. Aluksi käymme Vuosaaren huipulla katselemassa maisemia (täyttömäki 60m, avoin joka suuntaan). Sieltä matka jatkuu Vanttikallion ja Rastilan kautta Kalviikinniemen kärkeen, josta palaamme takaisin lähtöpaikalle. Matkaa tulee noin 20km.

Lisätiedot

Juha Kelkka

juha.kelkka(at)pp.inet.fi

0503323239

24.11.2016 TUOTEILTA HALONEN SPORT SELLOSSA

TORSTAINA 24.11. on Kavtsille ja Lapinkävijöille yhteinen tuoteilta Halosen myymälän Sport-osastolla Espoon Sellon ostoskeskuksen 3. kerroksessa alkaen klo 18.

Pitkän linjan retkeilijä ja alan väline-ekspertti, kavtsilasten hyvin tuntema TOMMI AVIKAINEN isännöi iltaa. Toiveissa on retkeilyalan tuote-esittelyjä sekä tietenkin hyviä tarjouksia.

Marraskuun lopussa on hyvä aika täydentää omia retkivälineitä ja muistaa ulkoilevia lähimmäisiään.

Selloon pääsee hyvin esim lähijunilla, jää pois Leppävaaran asemalla.

Tervetuloa!

Vastuuhenkilö Annu Koistinen puh 050 3266960.

10.12.2016 PERINTEINEN JOULUJUHLA

KLO 17 TAPULIKAUPUNGIN SRK-KOTI MAATULLINKUJA 4 HELSINKI

Viimevuotinen juhlapaikka sai kovasti kiitosta, ja meillä on ilo päästä sinne tänäkin vuonna.

Odotettavissa on ohjelmaa ja yhteislaulua vauvasta vaariin, ja kaikille siltä väliltä. Joulupukin vierailukin on toiveissa, joten tuo mukasi pikku lahja. Mukanasi tuleville lapsille voit tuoda nimellä varustetun paketin. Onpa joku aikuinenkin saanut nimikoidun paketin; varmistathan, että paketin saaja on tulossa.

Tarjolla on joulupuuroa ja herkkuja. Ota siis mukaan oma lautanen ja lusikka sekä kuksa tai muki.

Jos haluat keittää puuroa, leipoa pipareita tai joulukakkuja, ota yhteys kulinaarisen toimikunnan vetäjään Irma Toloseen irma.tolonen@pp.inet.fi tai 040 7326851.

Saapumisohjeet:

I-,P- ja K-junat tuovat Puistolän asemalle. Kävele alas asemalaiturin etelänpuoleisia (=Helsingin keskustan puoleisia) portaita. Kääny oikealle ja kävele suoraan eteenpäin, kunnes oikealla puolellasi on kuntosali ja vasemmalla yksikerroksinen punatiilinen rakennus, jonka kauimmaisessa päässä on srk-koti. Aseman viereen pääset myös busseilla 73, 75, 76A ja 76B. Tapulinaukiolla on linjojen 75, 76A ja 76B päätepysäkki.

Autolla tulevat: ajoyhteys on Palovartijantien kautta. Parkkipaikkoja on Palokujan ja Palokoukunkujan välissä; voit myös käyttää Ajurinaukion parkkipaikkoja. Muista parkkikiekko kummassakin paikassa.

TURINOITA TAPAHTUNEISTA

JOOGAA TUNTURISSA

Olen ollut kaksi kertaa tämän vuoden alussa joogakurssilla Suomen Ladun Tunturikeskus Kiilopäällä. Ensin olin tammikuun alussa Kaamosjooga-kurssilla ja huhtikuussa Kevätjoogaa tunturissa -kurssilla. Molemmat kurssit olivat Yin-joogaa, jonka ohjaajana oli rovaniemeläinen Aksana Kuroma. Yin-jooga on rauhallista paikalla oloon keskittyvää joogaa, jossa avataan lantion ja alaselän aluetta. Tammikuussa teimme pimeässä hiihtoretken Kiilopään rinteelle. Palasimme takaisin otsalamppujen tuikkeessa. Huhtikuussa teimme kahden päivän hiihtoretken, jossa yövyimme Lankojärven varaustuvassa. Tunturikeskus Kiilopää on helposti julkisilla kulkuvälineillä saavutettavissa, kun Rovaniemen aamujunan saavuttua bussi tuo Kiilopään pihalle puolen päivän aikaan ja samaa reittiä pääsee takaisin.

HERKKUEVÄITÄ VILLIVIHANNEKSISTA

Meitä oli kokoontunut reilu 20 henkeä tutustumaan villiruokiin eli luonnonkasveihin toukokuun 2016 lauantaiksi. Kärrin maastossa on paljon erilaisia syötäviä kasveja. Osa ruokien kasveista kerättiin kuitenkin muulta.

Kasvit lehdet ovat parhaimman makuisia ennen kukintaa eli noin kuukauden ajan kasvukauden alusta.

Tervetuliaisjuoman oli lillukkateetä. Teimme sitten alkuruoaksi villivihanneslevitettä moniviljaleiväviipaleen päälle. Levite sisälsi maitohorsmaa, voikukanlehtiä, siankärsämön lehtiä, vuohenputkea, poimulehteä, saksankirveliä, valkosipulia, öljyä, soijakastiketta ja mustapippuria

Kylmä villivihanneskeitto sisälsi ananasmehua, porkkanaa, omenaa, villivihanneksia, avokadoa, suolaa ja pippuria.

Ruokalista jatkui sekasalaatilla, jossa kaupan vihanneksiin lisättiin vihanneksia ja syötäviä kukkia.

Todella maukas oli intialaisittain maustettu nokkos-perunakeitto. Munakasta teimme vuohenputkista ja feta-juustosta.

Irma Tolonen oli valmistanut edellisen päivänä kuusenkerkkägraavattua lohta.

Raija Hentman oli käynyt hakemassa osmankäämit kuhan ja perunoiden seuraksi.

Osmankäämit ovat todella herkullisia, kun ne kerätään ennen kukintaa. Niistä syödään pehmeä juuren keskiosa. Piharatamoliséke oli myös maukasta.

Horsmasarvet kahvin tai teen kera päättivät maukkaan ruokapäivän.

Kiitoksia Raija Hentmanille hyvistä ruokaohjeista.

Kurssipäivä järjestettiin yhteistyössä Helsingin Seudun Lapinkävijöiden kanssa.

Voit pyytää tarkempia reseptejä allekirjoittaneelta.

Irma Tolonen

VIIKON LÄPILEIKKAUS LAPISTA YÖTTÖMÄSSÄ YÖSSÄ

Onkohan ”sitä” tänä vuonna, lienee varsin yleinen kysymys monen kairaan lähtijän mielessä. Joka tapauksessa vahvan myönteiset vastaukset kahteen ”sitä” kysymykseemme kaikuivat viisikkomme korvissa lähtiessämme matkaan Ahkun Tuvalta venekyydillä kohti Kaapin Jounin tilaa. Tästä huolimatta mieli oli hyvä, keli aivan käypä, ja eipä aikaakaan kun olimme ensin hujahtaneet Lemmenjoen toiselle puolelle, nostaneet rinkat pykälään ja lähteneet jotokselle kohti Lemmenjoen erämaavyöhykettä.

Tämä kolmen valtakunnan rajapyykiltä toiselle kulkevan monivuotisen viestin osuus sai kaksi teemaa, joista kattavin oli kokemamme maisemallinen läpileikkaus Lapista: Näimme aluksi mieleenpainuvan vilauksen Lemmenjoen mahtavasta jokilaaksosta, josta noustuamme siirryimme männikköisen kumpuilevalle osuudelle läpi kansallispuiston vähemmän kuljettua pohjoisosaa. Viikon erämaassa katkaisi hetkeksi Angelintie josta selvittyämme siirryimme Kurtojoen poikki Muotkatunturien puolelle. Muotkalla puusto muuttuu aluksi männikköisestä koivikoksi, ja sittemmin pääosin kumpuilevaksi avotunturiksi – jonka leikkasi halki komean erämainen Sturoravtzin kanjoni äärimmäisen kirkasvetisinen lampineen.

Ensimmäinen, räkkää koskeva myönteinen vastaus osoittautui, onneksi, liioitelluksi. Kovasti kun painotettiin, että tänä vuonna sitä todella on, pitkstä aikaa. Ja olihan sitä jonkin verran, mutta ei juuri missään kovinkaan runsaasti.

Toiseen, vedenkorkeutta koskevaan myönteiseen vastaukseen taas saimme vahvistusta pitkin matkaa. Kyllä, vettä oli tullut ja sitä oli joet ja altaat varsin täynnä. Saimme lisäksi satunnaisia sateita pitkin matkaa, mutta ei niistä suureksi haitaksi asti ollut. Varsinkin kun keli pysyi sopivan lämpöisenä koko viikon, yötä päivää, ja aurinkokin näyttäytyi aina välillä. Ja mikä parasta, osuttamamme Kurtojoen ylityskohta oli niin hyväpohjainen ettei reilumpi vesimääräkään kahlausta haitannut.

Reissun toinen kattava teema oli posti. Olimmehan yhyttämässä vanhaa postipolkua jota pitkin varsin virallisissakin lähteissä siteeratun tarinan mukaan aikanaan kuljetettiin tärkeitä viestejä Inarista Karigasniemelle ja takaisin. Vaan legendaksihan tuo retkemme aikana todistettiin. Mitä ilmeisimmin kyse on Suomen Matkailuliiton aikoinaan merkitsemästä, ja edelleen maastossa näkyvästä retkeilyreitistä Tirrosta Karigasniemelle. Arvata saattaa että tämän sisäistettyämme postihuumori siivitti matkaa kohti Sulaojaa... ☺

Kiitokset kaikille mukavasta (postinkanto-)seurasta!

Mika Kiiski

LUMILUOLAAN JA IGLUUN ... KÄSIVARRESSA 21.3-3.4.2016

Kilpisjärvi-Saarikoski-Norasluohka-Lossu-Meeko-Termis-Kilpisjärvi (10,5 tunturipäivää)

Tammikuun kerhoillassa Risto kertoi lähtevänsä Käsivarteen hiihtovaellukselle. Sanoin että ota minut mukaan. Asia jäi siihen ja melkein unohtui, mutta Ristopa otti yhteyttä. Vähän hätkähdin kun hän sanoi retken teemaksi lumiluolat ja iglut! Retkisuunnitelmat aloitettiin, sovittiin myös periaatteista ottaen huomioon lähes kahden vuosikymmenen ikäeromme.

Saimme auto-junan Kolariin maanantai-illaksi 21.3. Ajosää oli mainio ja tiistaina klo 17 maissa olimme lähtövalmiit tunturiin Kilpisjärven luontokeskuksen parkkipaikalla. Totuus paljastui heti kavutessamme jyrkkää nousua tunturiin. Tuntui että korkeuseroa Tsahkaljärvelle olisi ollut paljonkin enempi kuin todellinen noin 80m. Sydän sai sykettä riittämiin! Edellisestä samasta noususta oli kulunut jo noin vuosikymmen.

Eka yöksi teltta pystyy Tsahkaljärven pohjoisrannan lähelle. Hyvä tulikaste pakkasen laskettua 20 asteen paremmalle puolelle. Lämmintä kuitenkin riitti eli varusteet ok. Emme vielä olleet erämaassa mitä todisti lähes jatkuva moottorikelkkojen häly järveltä. Virkavalta meille tunturissa myöhemmin kertoi lähinnä norjalaisten nuorten siellä öisin päristelevän. Keskiviikko oli jo erämaan rauhan päivä päätyen Saarijärven autiotuvalle. Torstaiaamuna yksi kaveri antoi leijansa vetää itseään vauhdilla pitkin tunturien rinteitä .. melko pienessä tuulessa ja auringonpaisteessa. Olisipa sellainen viemään ahkioitamme!

Torstaina kipusimme kohti pohjoista noin 250 m korkuista rinnettä samalla etsien hyviä lumiluolapaikkoja. Riston 2,5-metrisellä lumitutkaimella eli sondilla selvitimme lumen syvyyksiä. Hyviä töyräitä löytyikin 4-5 km päästä tuvalta. Lumivyöryistäkään ei olisi vaaraa. Jatkoimme ja leirydyimme Riston tuttuun notkoon Norasluohkaan Kahperusvaaran etelärinteellä, jonka läheltä näkyi Kuonjarjoen tupa idässä.

Lumiluola! Pitkänäperjantaina kaivoimme suuren luolan teltan viereiselle töyräälle. Illalla vietimme kynttiläiltaa luolassa. Emme kaivu-urakan jälkeen jaksaneet siirtää kamojamme, joten yövyimme teltassa. Onneksi, sillä olimme saaneet tärkeän opetuksen. Jo yön aikana luolan katto oli painunut jonkin verran ja siinä oli halkeamakin keskellä. Siinä miettimistä kaikille, mitä tapahtuisi jos jäisi makuupussissa paksun lumimassan alle! Olimme tehneet liian laakean luolan, jonka katossa ei ollut riittävää holvausta. Ihan vähällä katto ei kuitenkaan olisi romahtanut sillä rikkoessamme sitä sai lapiolla iskeä kovaa että kattoon sai reiän.

Lauantaiaamuna heräsimme paratiisiin, täysaurinkoista ja tyyntä. Aamupuuron nauttimiseen tuli häiriö ... lumikelkkojen jyrinä lähestyi. Poliisi, rajamies ja erävalvoja ajoivat paikalle! Työnolosuhteensa kullakin! Mutta joskus sää saattaa olla huonompi! Todistetuksi tuli että virkavalta valvoo ja myös turvaa vaeltajaa!

Jätimme Norasluohkan ja suuntasimme kohti Lossu-tupaa n. 14 km päähän. Aluksi oli leppoisaa ja aurinkoista, näimme komeita maisemia Norjan puolelta mutta myöhemmin tuuli alkoi tuivertaa kylmästi ja alkoi hämärtää. Tuuli olisi tehnyt teltan pystyttämisen vaikeaksi, joten jatkoimme tuvalle. Viitisen km ennen sitä tuisku esti jo näkyvyyttä niin, että varmistimme sijaintimme eka kertaa gps:stä – hyvä matkavakuutus! Risto hoksasi porouroksen raadon. Sen oli ahma tappanut, koska vain sisäosat oli syöty. Pääsimme klo 20 valmiiksi lämmitettyyn tupaan ... aluksi kahden kaveruksen rautujen perkausta seuraamaan, sittemmin myös maistelemaan.

Pääsiäissunnuntaina teimme iglun! Risto paikansi aivan läheltä tuvan pihalta hyvin pakkautunutta hankea, josta aloimme sahata noin 20x30x40 cm lumiharkkoja. Risto rakentajamestarina ja minä sahurina. Siinä meni koko päivä. Risto piti pintansa ja vei igluun yövarusteensa ... ja nautiskeli siellä 10 tunnin unet! Iglusta tuli komea ja kaunis, harmi kun emme aamulla muistaneet valokuvata sitä ulkoapäin.

Maanantaiksi jäimme kovan tuulen vuoksi tuvalle, lepopäivä. Hiihtelimme parin km:n päässä olevalle Norjan Lossu-tuvalle. Olihan se tilavampi mutta kyllä oma tupa aina vieraat voittaa! Tiistaina lähdimme Lossulta pohjoisen suuntaan komeissa maisemissa. Lounastimme Urtashotellissa ja sitten kohti Meekon autiotupaa. Pihtuskönkään putous piti tuiskun takia ohittaa. Varmistimme satelliiteilla turvallisen reitin Vuomakasjärven yli. Etsimme jo telttapaikan, mutta tupaan tuli tilaa kun illan pimetessä sieltä lähtivät isovanhemmat 4-vuotiaan lapsenlapsensa kanssa Kuonjarjoelle, nousua n. 250 m ja lähes 10 km. Olivat jaksaneet!

Risto helpotti loppuvaelluksen ajaksi kuormaani reilusti etenkin kun oikea päkiäni varpaineen oli alkanut kipeytyä ja muutenkin ahkio tuntui painavan ”riittävästi”. Lounas Kuonjarjoen kämpällä ja sitten kohti Termisjärveä. Noin 5 km päässä Viittakurulla aukeni taivas ja laskettelimme sädehtiviä rinteitä kohti Salmikuraa. Kuru on upea nähtävyys aivan Termistuvan pohjoispuolella. Saavuimme kurun helpon itähaaran sijasta sen läntiseen haaraan jyrkänteen yläpuolelle. Pystyimme siihen kovassa tuulessa kösäkömme.

Aamulla hiihimme kurun itäiseen haaraan ja laskettelimme em. jyrkänteen alapäähän. Ahkiot laskimme vuorollaan takaperin pitkällä köydellä alas tuon noin 50 m pitkän jyrkänteen. Sitten voimmekin laskea ahkioiden kanssa Salmikurun läpi (n. 2 km) järvelle asti. Tuvan varauspuolella oli puolitusinaa itävaltalaista ja pihalla noin 30 valjakkokoiraa. Itäisellä taivaalla liiteli iso lintu, jonka kiikarein määritimme merikotkaksi. Tuvan terassin auringonpaisteessa ihastelimme molemmin puolin järveä noin 410 m järvenpinnan yläpuolelle nousevia tuntureita. Turistit ylistivät tunturien rauhaa.

Kilpisjärvelle oli enää n. 15 km, joten päätimme jatkaa hiihtoa. Kun Saana tuli näkyviin, pystytimme kösäkkömmme tyynessä säässä keskelle avaraa lumikenttää. Paihkaskurun suunnassa havaitsimme hyviä lumiluolakohteita ja aamutuimaan Risto lähti tutkimaan kohteita. Päätimme yrittää laistaa viitoitetun reitin ja oikaista luontotalolle Ailakkavaaran reunaa viistäen. Kartan osoittamat kumpareet kuitenkin pakottivat Tsahkaljärvelle. Jyrkkä loppulasku autolle vaati tarkkuutta ilman suksiakin. Risto rohkeni laskemaan rinteeseen pulkkamäkenä eikä kaatunut kuin kerran!

Auton kuormaus klo 16, sitten suoraan retkeilykeskukseen varaamaan huone. Ihana saunominen, ansaittu päivällinen ja lakanoiden väliin. Risto vielä haikaili, että saisi jäädä toiseksi viikoksi tunturiin. Minä en, vaikka viikko olikin ollut kerrassaan onnistunut.

Emme saaneet autopaikkaa junaan. Lauantaiamuna menimme vielä tutustumaan luontotaloon ja klo 10 käynnistimme auton. Vuorotellen toinen ajoi ja toinen torkkui. Ajosää oli mitä parhain. Koska säätiedotus lupasi aamuksi jopa lumisateita, päätimme ennen Jyväskylää yrittää ajaa kotiin asti. Rankkaa se oli mutta sunnuntaiamuna klo 02 olimme onnellisesti kotona. Matkaa tuli mittariin 1222 km, huhhuh ja huh.

Vaellus oli leppoisa – ahkiota vedettiin vain runsas 80 km. Telttaöitä 5, tupa/igluöitä 4.

Muutama lintuhavaintokin: merikotka, lapintiainen, pulmunen, riekkoja, korppeja.

Kiitos hyvälle retkikaverille ... puolin ja toisin! Risto Heinänen ja Ismo Mussaari



VAUVASTA VAARIIN LEIRI SUSIKYRÖSSÄ

Tunturiladun kymmenes Vauvasta vaariin - mukelosta mummuun leiri oli Susikyrossä heinäkuun viimeisellä viikolla. Kahden aurinkoisen ja lämpimän päivän jälkeen tuli loppuviikoksi rajut ukonilmat ja rankat kaatosateet. Ne eivät leirin toimintoja haitanneet ja osasivatpa sääsket sekä mäkäräisetkin pysyä tyystin poissa häiritsemästä.

Leirillä oli yhteensä 41 henkeä, joista aikuisia 24 ja lapsia sekä nuoria 17. Suurin osa lapsista oli 6-8 vuoden ikäisiä, nuorimman ollessa nelivuotias ja vanhimman 15 vuotta. Lapset olivat pääasiassa isovanhempiensa mukana.

Leiri alkoi lipunnostolla, jossa Tunturiladun puheenjohtajaa avusti Leo (6-v.) ja Joonas (4-v.). Esittelyjen ja tutustumisen jälkeen pidettiin rapukestit. Pekka oli tuonut yhdenillan saaliinsa 120 rapua syötäväksi ja opasti niiden syöntiin, mikä monelle oli ennen kokematon tapaus.

Viikon aikana riitti ohjelmaa ja vilskettä. Oli temppurataa, tikkupullan ja kalan paistoa, kalastuspäivänä onkimista, rinkkalautta sekä A-pukkiylitystä, linnunpönttöjen tekoa sekä veiston opettelua. Leiriolympialaisissa kilpailtiin monessa lajissa, mm. suopungin heitossa ja aasin hännän laittamisessa sokkona. Kaikki saivat palkinnoksi mehupurkin ja hyvän mielen. Sympaattisempuna leiriläisenä sai pikku-Onni erityispalkinnon. Temppurata ja Kösän puhallusputkitikka olivat ahkerassa käytössä.

Yöretkelle menimme Nammalan uudelle tuvalle, jossa olimme Metsähallituksen vieraana ja nuotiomakkaroin sekä mehuin kestittävänä.

Rinkat ja muut isommat varusteet kuljetettiin perille mönkijän peräkärkyssä. Kahteen ryhmään jaettu 21 hengen joukko sai vetäjiksi kuusi kansallispuisto-oppaiksi koulutettavaa nuorta. Parin kilometrin kävelyn jälkeen yllätti raju ukonilma ja vettä tuli kaatamalla. Yksi lapsi ei halunnut jatkaa, joten hän lähti huoltajansa kanssa takaisin. Yksi lapsista pelkäsi kovasti ukkosta ja häntä jouduttiin rauhoittelemaan kauan. Oppaiden välissä ja käsistä taluttaen hän jatkoi ja kun ukonilma meni ohitse, hän oli entistä reippaampana kulkemassa mukana. Nammalassa pääosa majoittui varaustupaan ja muutama aikuinen autiotupaan. Paluumatka alkoi sankassa sumussa, joka alamaissa hälveni ja näimme maisemiakin.

Viimeisen päivän ohjelmassa ollut rinkkalauttahomma saatiin vietyä läpi hyvissä oloissa aamupäivällä. Paikka tosin jouduttiin vaihtamaan järvenrannaksi, koska ylitettäväksi tarkoitettu joki virtasi vuolaana runsaista sateista johtuen. Iltapäivällä sitten ukkonen jyrysi ja vettä valui taivaalta.

Ensimmäistä kertaa mukana olleena ja järjestelyihin osallistuvana

kokemus oli hieno. Vilskettä oli aamusta iltaan. Lapset tutustuivat nopeasti toisiinsa, samoin ennestään tuntemattomat aikuisetkin. Kukaan ei kiukutellut, kaikki olivat avuliaita ja hommat toimi. Polvilaastareita ei tarvittu, mutta linnunpönttöjä naulatessa opastajan sormet kokivat kovia. Joutenkulkija jostakin

Meitä oli neljä ruokatakkoolaista Kavtsista tämän kesän leirillä. Teimme aamiaiset ja iltapalat. Susikyrön pihakatokseen mahtuu ruokailemaan noin 35-40 ihmistä yhtäaikaan. Tämän vuoden leirin koko oli juuri sen kokoinen. Kyösti Kösä Lamminjoki on onneksi aamuvirkku ja hän lämmitti puuhellan valmiiksi aamuisin kello kuudeksi, jolloin saavuin puuronlaittoon. Kotioloissa puuroni valmistuu kymmenessä minuutissa, mutta Susikyrössä aikaa kuluu ainakin tunti, kun puuhellaan pitää muistaa laittaa lisää puita vähän väliä. Kiitos Hannu Maulalle halkojen hakkaamisesta ja kantamisesta. Puuron kanssa tarjottavan mustikkakeiton marjat hankimme Kempeleeltä väliyöpaikan vierestä. Marjat säilytimme Aihkin jääkaapissa, joka onneksi pysyi kylmänä koko viikon ukkosten katkaisemista sähköistä huolimatta. Suunnittelimme ruokalista Marita Maulan kanssa, joka oli toinen keittiöihminen. Ensimmäisen illan yllätykseksi kalastajana ollut Pekka Kaskela toi Pirkanmaalta yli sata rapua kaikkien nautittavaksi. Vuontisjärvestä Pekka seurueineen nosti kaloja savustettavaksi, paistettavaksi ja keittoon koko ryhmän majojen täydeltä. Muuten Susikyrössä on nyt kaksi kalaverkkoa kaikkien käyttöön. Merja Nuutinen Tunturikerho Tsietsästä oli tiski- ja käsienpesuveden lämmittäjä miehensä Eeron kanssa. Lasten suuri huvi oli pestä omat ruoka-astiat, kun kotioloissa kone hoitaa homman, Ruokahuollon kannalta työpäivät olivat pitkiä. Suunnitteleimme seuraavalle kerralle ehkä jotain helpompaa tapaa saada ruoat pöytään. Irma Tolonen

TOUKOKUUN LINTURETKI

Teimme maanantai-illalla 9.5. 2016 linturetken Helsingin Vanhankaupungin lahdelle Pornaistenniemeen ja Lammassaareen. Retken lintuoppaana oli Jukka Vilen. Meitä oli yhteensä noin 20 innokasta lintu-ihmistä. Näimme tai kuulimme illan aikaan seuraavat linnut: naurulokki, telkkä, rakättirastas, harmaalokki, kalalokki, sinisorsa, kalatiira, varis, peippo, punarinta, mustarastas, sinitäinen, tiltalti, satakieli, harmaahaikara, talitiainen, västäräkki, haapana, kanadanhanhi, valkoposkihanhi, silkkiuikku, ruokokerttunen, harakka, pajusirkku, nokikana, kurki, tukkasotka, punajalkaviklo, töyhtöhyppä, lapintiira, harmaasorsa, meriharakka, tylli, sirittäjä, räyskä, ruskosuohaukka, kivitasku, isokoskelo, kyhmyjoutsen, tavi ja laulujoutsen. Paljon kiitoksia Jukalle ja Markku Arolalle retken järjestämisestä. Ja kiitoksia monille kaukoputkien lainaajille hyvistä lintuhavainnoista. Irma Tolonen

KERHON PALVELUITA

Kavtsin toimikunnat ja niiden vetäjät 2016

Kerhotoimikunta:	Annu Koistinen
Kerhoiltatoimikunta:	Annu Koistinen
Kulinaarinen toimikunta:	Irma Tolonen
Kämppätoimikunta:	litu Gerlin
Retkitoimikunta:	Mika Kiiski
Tiedotustoimikunta:	Antti Risikko
Varustetoimikunta:	Paavo Ahonen, Aslak Söderman



Kerhon toimihenkilöt 2016

Sihteeri

Marita Maula, 040 509 4412, marita.maula@tunturilatu.fi

Kuva-arkisto

Juha Kelkka, 050 332 3239, juha.kelkka@pp.inet.fi

Susianomukset

Irma Tolonen, 040 7326 851, irma.tolonen@pp.inet.fi

Taloudenhoitaja

Panu Loisa, 0400 708 243, panu.loisa@gmail.com

Varustemestarit

Paavo Ahonen, 040 5274 639, pkahonen@gmail.com

Aslak Söderman, 040 3100 007, aslak.soderman@elisanet.fi


Kerhon tarjoamia jäsenetuja

Tunturikerho Kavtsi kuuluu Tunturilatuun ja sitä kautta Suomen Latuun. Kavtsin jäsenenä sinulla on näin käytössäsi myös Tunturiladun ja Suomen Ladun jäsenedut. Ne löydät Tunturilatu-lehdestä, joka ilmestyy neljästi vuodessa ja Latu ja Polusta, joka ilmestyy viisi kertaa vuodessa. Tämän lisäksi Kavtsi tarjoaa jäsenilleen seuraavia jäsenetuja.

Kerhoillat Pasilan kirjastossa
Retket, tapahtumat ja vaellukset
Koulutus
Jäsentuotteet ja kirjallisuus
Jäsenlehti Väarti
Kämppä Kärrikaltio

seitsemän kertaa vuodessa
katso toimintakalenteri
kerhon jäsenille alennettuun hintaan
jäsenhintaan
kahdesti vuodessa
sijaitsee Inkoossa

Kavtsin jäsenillä on mahdollisuus saada käyttöönsä Kärrikaltion kämpän avain yhden jäsenvuoden jälkeen 35 euron hintaan. Jäsenyyden loppuessa avain on palautettava kerholle. Avaimen hintaa ei makseta takaisin. Uudet jäsenet voivat käyttää kämppää yhdessä jonkun vanhan jäsenen kanssa



HALUATKO SIIRTYÄ SÄHKÖISEN VÄÄRTIN LUKIJAKSI JA LUOPUA PAPERILEHDESTÄ?

Väärti on kaikkien luettavissa sähköisesti. Mikäli se vastaa tarpeitasi etkä halua sen lisäksi paperimuotoista lehteä, ilmoita asiasta sihteerille: marita.maula@tunturilatu.fi

Käy tutustumassa Väärtiin Tunturiladun sivuilla (www.tunturilatu.fi > Kavtsi > Palvelut jäsenille > Jäsenlehti Väärti).

Odotatko sähköpostitiedotteita kerholta?

Täydennämme Väärtien väliaikoina tiedotusta sähköpostiviestein. Lähetämme tiedotteita siihen osoitteeseen, jonka olet meille liittyessäsi tai myöhemmin ilmoittanut. Jotkut viestit palautuvat siksi, että työpaikka osoitteineen on muuttunut tai operaattori on vaihtunut. Jos et vähään aikaan ole saanut Kavtsilta sähköpostia, syy saattaa olla vanhentuneessa osoitteessa. Mikäli tunnet tämän koskevan itseäsi ja haluat takaisin postituksen piiriin, ilmoita uusi osoitteesi tiedottajalle: antti.risikko@gmail.com.

Kavtsi on myös Facebookissa, käy tykkäämässä sivustamme!

Osa Kavtsin naisjäseniä on ahkeria käsityöihmisiä. Nykyisin voimme kokoontua taloyhtiöni kerhotiloissa tekemään omia töitä tai auttamaan muita käsitöiden teossa. Kokoontumiset ovat sunnuntai-iltaisin nyyttikestiperiaatteella. Syksyn ja talven aikana kokoonnumme ainakin kaksi kertaa. Kun haluat päästä kässäkerhon sähköpostilistalle, niin ilmoittaudu minulle.

Irma Tolonen

itirmatolonen@gmail.com tai 040-7326851

PIKKU JUTTU

eli Opettavainen Tarina Trangian Letkusta.

Olin syyskuussa 2015 Lapinkävijöiden viikon ruskavaelluksella Pöyrisjärvellä. Ihanaa vaellusseutua, hiekkarantoja ja pitkiä upeita hiekkaharjuja, ei pahoja nousuja. Elämä hymyili kilpaa auringon ja ruskan värien kanssa.

Vaelluksen loppupuolella kuumensimme vettä vaelluskaverini kanssa trangiallamme, joka oli toiminut moitteettomasti siihen asti. Polttimoon ei vaan alkanut tulla liekkiä, joten käännettiin säätönuppia lisää kaakkoon. Yhtäkkiä alkoi kattilan alla näkyä kunnan liekkejä. Nostimme kattilaa, ja toden totta, lieskat löivät kumisen kaasuletkun puristusliitoksen kohdalta. Säätönuppi kiinni, mutta lieskoja ihmeteltiin vielä jonkin aikaa

kunnes pullosta letkuun tullut kaasu oli kulunut loppuun. Pääsimme tutkimaan asiaa. Diagnoosi oli, että vanha kuminen letku polttimoon oli kovettunut aikojen saatossa ja alkoi nyt falskata ilman ennakkovaroitusta. Loppumatka pärjättiin kanssakulkijan varapolttimon avulla. Kotona totesimme, että meillä on kaapissa toinen yhtä vanha, siis ikää yli kymmenen vuotta, polttimo kumiletkulla. Emme testanneet sitä vaan ostimme kaupasta heti uudet tilalle kumpaankin trangiin. Nykyiset letkut onkin suojattu metallipunoksella ja vaikuttavat kestävämmiltä.

Tarinan opetus on: Jos sinulla on trangiassasi yli 10 vuotta vanha kumiletku, se ei ehkä ole enää turvallinen. Suosittelen retkikaupassa käyntiä. T:Annu

Onko Hiker keitin jäänyt pölyttymään varastoon?

Onko sinulla myydä jäsenille tai kerholle Hiker keittimiä käypään hintaan? Näin saisimme talviretkelyharrastusta edistettyä jäsenistön keskuudessa.

Susijärjestelmä

Tunturilatulaisilla on oma harrastusmerkkijärjestelmä - susijärjestelmä, jolla on tärkeä tehtävä jäsenistön retkitietojen ja -taitojen kehittämisessä ja yhteishengen luomisessa.

Outasusi

Arvonimen Outasusi susivaliokunta myöntää hakemuksesta 12 vuotta täyttäneelle, vähintään vuoden Tunturiladun jäsenenä olleelle tunturivaeltajalle, joka on:

Suoritusosa:

1. Tehnyt vähintään kaksi tunturivaellusta, joista toisen kesällä ja toisen talvella.
2. Käynyt vähintään viidellä eri tunturihuipulla.

Taito-osa:

3. Osaa kartan ja kompassin käytön sekä ymmärtää suunnistuksen perusteet tunturialueella.
4. Osaa turvallisesti ylittää virtaavan veden.
5. On yöpynyt vaelluksen aikana mukana kuljetetussa teltassa, laavussa tai vastaavassa majoitteessa.
6. Hallitsee retkeilijän ensiaputaidon.

Tieto-osa:

7. Tuntee jokamiehen oikeudet ja velvollisuudet.
8. Tuntee eksymisestä selviytymisen perusteet.
9. Tuntee tunturivaeltajan säännöt.

Outasusi on oikeutettu kantamaan Outasuden merkkiä.

Lisätietoja on www.tunturilatu.fi-sivuilta

Irma Tolonen

Kavtsin susiyhdyshenkilö

Outasusi nro 17 vuonna 2002

Kolmen valtakunnan rajapyykiltä – rajapyykille vaellusprojekti 2014-2016

Retkitoimikunta on suunnitellut kolmivuotista vaellusprojektia, jossa useat eri vaellukset muodostavat katkeamattoman reitin läntiseltä kolmen valtakunnan rajapyykiltä (Kuohkimajärvi) itäiselle kolmen valtakunnan rajapyykille (Muotkavaara). Vuoden 2015 alkuun mennessä viesti on tullut jo Lismaan, ja vaellusten ketju jatkuu jakaantuen kolmelle rinnakkaiselle reitille. Katso tarkemmat tiedot seuraavista osuuksista lehden tulevat tapahtumat -osasta.

Suunniteltuja reittejä on kolme ja tavoitteena on, että ne kaikki toteutuisivat.

Ensimmäinen Inarinjärven eteläpuolelta menevä reitti on tarkoitus kulkea lännestä itään vuosina 2014-2015 koostuen kahdesta patikointivaelluksesta ja yhdestä kaamosvaelluksesta vuonna 2014 sekä jokimelonnasta ja patikointivaelluksesta vuonna 2015.

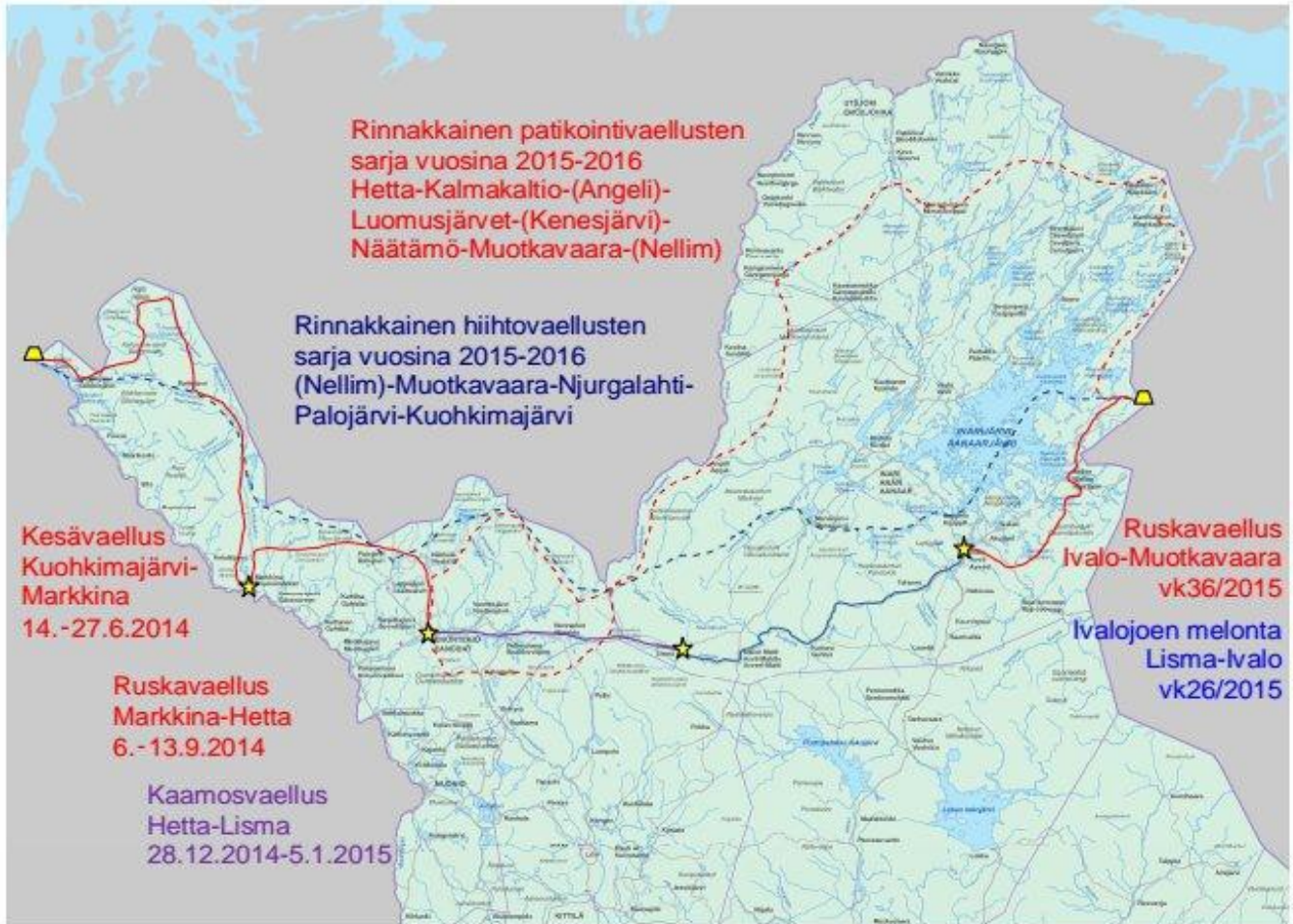
Toinen reitti on suunniteltu kulkemaan Inarinjärven pohjoispuolelta ja se on jatkoa vuoden 2014 patikointivaelluksille. Jatko-osa toteutetaan kolmena tai neljänä patikointivaelluksena vuosina 2015-2016.

Kolmas reitti on tarkoitus kulkea vuosina 2015-2016 idästä länteen koostuen kolmesta tai neljästä hiihtovaelluksesta. Katso oheinen karttakuva eri reittivaihtoehdoista.

Kuljetamme rajapyykkien välillä ”viestikapulaa” jona toimii retkipäiväkirja, johon kunkin vaelluksen osallistujat tekevät matkalla merkintöjään. Eri reittivaihtoehdoista on omat kirjansa, näin eri vaelluksista muodostuu jatkuva tarina halki Lapin erämaiden.

Käsivarressa ja Inarinjärveä ympäröivillä erämaa-alueilla on retkeilty yhdistyksen alkuajoista lähtien ja vaellusprojekti huipentuu samoilla seuduilla Tunturilatu ry:n 70-vuotisjuhlavuotena 2016.

Kolmenvaltakunnan rajapyykiltä rajapyykille vaellusprojekti 2014 - 2015 (2016)



Maanmittauslaitoksen taustakartta 1:800000 (2014)

Ohjeita varusteiden vuokraamiseen:

1. Varauksen tehdä sähköpostilla osoitteeseen kavtsi.varusteet@gmail.com
2. Tarvittavat tiedot
 - Nimi, osoite ja puhelinnumero
 - Ajankohta (nouto / palautus päivä)
 - Maininta Kavtsin jäsenyydestä
 - Varusteet mitä haluaa vuokrata (esim. ahkio 2 kpl, talvitelppä, Hiker-keitin)
3. Nouto ja palautus:
 - Vihdintie 15 B, 00320 Helsinki (kerhon varustevalasto sijaitsee kellarikäytävällä)
 - aika sovitaan tapauskohtaisesti
 - varauksen vahvistamisen yhteydessä annetaan maksutiedot, jonka mukaan maksu suoritetaan kerhon tilille
 - varusteet palautetaan aina kuivattuna, jollei erikseen ole muuta sovittu.
4. Muuta:
 - Kerholaiset saavat lainata kerhon vuokravarusteita Kavtsin vuokrahinnaston hinnoin.
 - Alustavia varauksia voidaan tehdä, mutta ne purkautuvat kuukausi ennen noutopäivää. Sen jälkeen otetaan vastaan vain sitovia varauksia saapumisjärjestyksessä.
 - Peruutukset pitää tehdä kuukausi ennen noutopäivää. Muuten sitovat varaukset veloitetaan.
 - Kanootit säilytetään toistaiseksi kerhon majalla Kärrissä. Päivävuokrauksesta ei tarvitse tehdä varausta ja vuokra maksetaan omatoimisesti kerhon pankkitilille FI53 1244 3500 062821 viitenumerolla 37000316. Pitemmistä kanoottien vuokrauksista tulee sopia etukäteen muiden varusteiden vuokrauksesta annettujen ohjeiden mukaisesti.

Varustevuokrauksen tarkoitus on palvella kerhon ja kerholaisten retkeilytoimintaa. Hinnoittelu tarkistetaan vuosittain kerhotoimikunnan toimesta periaatteena, että saaduilla tuotoilla katetaan toiminnasta aiheutuneet kulut.

Palautetta ja kehitysehdotuksia voi antaa varustemestareille: Paavo Ahonen, 040 5274 639, pkahonen@gmail.com, Aslak Söderman, 040 3100 007, aslak.soderman@elisanet.fi

Vuokraushinnat vuonna 2016

Varuste	Päivä	Viikonloppu	1 viikko	2 viikkoa	lisäviikot
ahkio	-	20 €	30 €	40 €	10 €/viikko
tunturisukset ja sauvat	-	20 €	30 €	40 €	10 €/viikko
vaellussukset ja sauvat	-	15 €	20 €	25 €	5 €/viikko
lumikengät ja sauvat	10 €	15 €	20 €	25 €	5 €/viikko
telttä / laavu / loue	-	20 €	30 €	40 €	10 €/viikko
puolijoukkuetelttä	-	75 €	150 €	200 €	50 €/viikko
Trangia / Hiker-keitin	-	10 €	20 €	25 €	5 €/viikko
rinkka	-	10 €	20 €	25 €	5 €/viikko
inkkarikanootti / kajakkikaksikko	15 €	25 €	40 €	60 €	20 €/viikko
kajakkiyksikkö	10 €	20 €	30 €	40 €	10 €/viikko

Päivävuokra tulee kyseeseen vain kanooteilla ja lumikengillä. Kanootin voi vuokrata päiväksi käyttöön hakemalla sen Kärristä ja palauttamalla samaan paikkaan. Lumikengien päivävuokra on voimassa päivätapauksissa, joissa kerhon välineet saa maksua vastaan käyttöön tapahtuman ajaksi. Kerhotoimikunnan päätöksellä voidaan joissakin tapahtumissa jättää maksu perimättä.

- Viikonloppuvuokra koskee perjantain ja maanantain välistä aikaa (nouto- ja palautuspäivät).
- 1 viikon vuokra koskee vuokrausviikkoa edeltävän perjantain ja seuraavan maanantain välistä aikaa (nouto- ja palautuspäivät).
- 2 viikon vuokra koskee vuokrausviikkoja edeltävän perjantain ja seuraavan maanantain välistä aikaa (nouto- ja palautuspäivät).
- Jos vuokra-aika poikkeaa edellisistä, määritetään vuokraushinta edellisiä periaatteita soveltaen. Lisäviikoista peritään hinnaston mukainen lisähinta.
- Käytännön järjestelyjen helpottamiseksi nouto- ja palautuspäivät voidaan tarvittaessa sopia muille päiville ilman lisämaksua.

Jäsentuotteet ja niiden hinnat 2016

TUOTE	HINTA
Vaellussanasto	7,60 euroa
Retkikikkoja	2,00 euroa
Tunturilatu iso tarra	1,30 euroa
Tunturilatu pieni tarra-arkki	2,00 euroa
Sininen Kavtsin syys/talvilippis	17,00 euroa
Kavtsin pinssi	3,50 euroa
Kavtsin kangasmerkki	3,50 euroa
Tunturilatu pinssi	1,70 euroa
Tunturilatu kangasmerkki	1,70 euroa
Tunturiladun historiikki	15,00 euroa
Ahkio (uusi erä)	490,00 euroa



Itella Green