

# TUNTURILATU

LAPINKÄVIJÄN LEHTI • JULKAISIJA TUNTURILATU RY

N:o 2/1997



*Yhdentoista vaeltajan Nordenskiöld 96 -retkikunta vaelsi Huippuvuorilla heinä-elokuussa parin viikon ajan (keskiaukeama). Dronbreen jäätikön sulamisvedet on muodostavat lukuisia jäätikkijokia. Virta on kova, vesi sameata kuravelliä ja joen pohja on jatkuvassa liikkeessä olevaa löysää soraa sekä kivikkoa. Teleskooppisauvoilla oli käyttöä uoman syvyyttä luodattaessa, mutta ei muuten. Kunnan tukeva vaellussauva olisi itse ylityksessä ollut verraton apu! Kuva: Matti Rekola*

## Puheenjohtajan tähdenvälit

Helmikuussa kokoontuimme Vaasaan Saukkorannan lomakeskukseen viettämään talvipäiviamme. Aurinkoinen pakassaa, leppoisa oleskelu lomakeskuksen ympäristössä, jöötin paisto ja monet muut askareet loivat viihtyisän ilmapiirin yhdessäolomme. Iltaohjelmassa Pentti Kronqvistin pitämä erittäin mielenkiintoinen esitelmä Grönlannin retkiltään ja Nanoq-museosta herätti runsaasti kysymyksiä.

Lämpimät kiitoksemme teille vihtalaiset toimintavuotemme ensimmäisen tilaisuuden onnistuneista järjestelyistä.



Lapin Liitto on menneen kevään aikana käsitellyt Tunturi-Lapin seutukaavaa. Ehdotuksessa oli mm. Susikyron läheisyyteen kaavailtu lentoliikenteen

alue. Aikaisemmin saamassamme kartassa kentän linjauksella oli sellainen, että kentän pää on 800 m:n etäisyydellä tukikohdastamme ja tällöin nousut ja laskut kiinteistöimme suunnasta aiheuttavat sekä turvallisuusriskejä että meluhaittoja. Vastustimme tätä kenttä-hanketta, mutta se on sisällytetty seutukaavaan ja saamamme tiedon mukaan myös kunta on hankkeen takana. Seuraavaksi asiaa käsittelee Lapin Liiton valtuusto ja tulemme esittämään heille vastustavan kantamme kentän linjauksesta. Toisaalla tässä lehdes- sä olevasta piirroksessa selviää aiotun lentokentän sijainti kiinteistöömme nähden.



Esiintulleista syistä muutama sana jäsenyyteen liittyvistä seikoista. Tunturiladun jäsenet saa-

vat vuosittain kolme kertaa ilmestyvän Tunturilatu-lehden, joka on järjestömmme pääasiallinen tiedotuslehti. Heillä on oikeus osallistua lähes kaikkiin yhdistyksemme järjestämiin tapahtumiin kuten retkiin, koulutus- ym tilaisuuksiin sekä kerhojen järjestämiin hyvin monimuotoisiin tapahtumiin. Suurmerkityksinen on myös jäsenten oikeus lunastaa määrääjän kuluttua käyttöönsä yhdistyksemme tukikohtien avain ja sääntöjen puitteissa niiden vapaa käyttöoikeus. Tunturiladun jäsenet ovat automaattisesti Suomen Ladun jäseniä ja saavat emojärjestömmme jäsenten osallistumisoikeudet erilaisine hintojen alennuksineen sekä 8 kertaa vuodessa ilmestyvän Latu ja Polku-lehden.

Tunturikerhot ovat Tunturiladun alueellisia toimintayhteisöjä, joiden jäsenyyden edelly-

tyksenä on Tunturiladun jäsenyys. Tunturiladun syyskokous päättää vuosittain omien jäsenmaksujensa suuruuden ja kerhot itsenäisesti omansa. Yhdistyksemme, samoin kuin kerhojenkin toiminta katetaan pääsääntöisesti jäsenmaksutuloilla. Aikaistettu jäsenmaksujen eräpäivä johtuu Suomen Ladun asettamasta määräajasta, jonka jälkeen maksamaton henkilö poistetaan jäsenrekisteristä.



Kesäkuun lopulla viettää Suomen Ladun retkeilyväki juhlavasti leiripäiviään Vierumäellä kuntoiluolympialaisineen. Meillä on siellä tilaisuus tavata samanhenkisiä tuttuja ja valita päivien runsaasta ohjelmatarjonnasta itsellemme sopivat menomuodot. Puhtaan liikunnan merkeissä kan-

nattaa kokoontua ja saada hyvää mieltä matkacvääkseen. Päivien avajaiskulkueesta on tarkoitus tehdä näyttävä ja idearikas latuyhdistysten esittely. Panostetaanpa mekin tähän varmastikin värikkääseen ohjelmaosaan. Takakannessa on tarkempaa tietoa marssista ja vetäjämme yhteystiedot.



Kesä on ulkonaliikkujan kulta-aikaa. Meillä on lukuisia keinoja virkistäytyä kotimaamme luonnossa.

Hyvää kesää teille kaikille.

Kyösti Lamminjoki



## TUNTURILATU RY



## JOHTOKUNTA

09-189 4421

Kyösti Lamminjoki, puheenjoht. Graniittitie 15 as 21, 00710 HELSINKI, p.k. 09-376 845

Tapani Paavola, varapj. Susiaisten 1996 organisointi, Kupittaank. 56, 20700 TURKU, p.k. 02-4697 119

Jorma Laine, retkitoimikunta, Lentävänniemenkatu 2 A 9, 33410 TAMPERE, p.k. 03-3462 960

Ritva Loimio, saamelaisasiaintoimikunta, Puistotori 6 as 16, 40100 JYVÄSKYLÄ, p.k. 014-615 282

Marja-Liisa Mäki, kerhoasiat, Torikatu 10 A 6, 13130 HÄMEENLINNA, p.k. 03-675 9061

Antti Nikula, järjestötoimikunta, Isotalonkuja 10, 23100 MYNÄMÄKI, p.k. 02-430 7028

Marjut Nummela, nuorisosiain, Pinolaaksonkatu 10 G, 60320 SEINÄJOKI, p.k. 06-4238183, p.t. 06-419 8111

Esko Sepponen, retki- ja kämppätoimikunta, Sarmalkuja 8, 76120 PIEKSÄMÄKI, p.k. 015-482 941

Veijo Taavitsainen, susivaliokunta, Suontaustankatu 13, 48720 KYMI, p.k. 05-2812 49

## TOIMIHENKILÖT

Antti Karlin, toimitussiht., Sundholmantie 194, 23500 UUSIKAUPUNKI, p.k. 02-841 4418

Marita Maula, sihteeri, Ylipalontie 1 D, 00670 HELSINKI, p.k. 09-7243 246

Eila Vilén, jäsenihti, Forsbackant. 8, 01760 VANTAA, p.k. 09-897 237

Terttu Hokkanen, taloudenhoit., Keskussairaalantie 15 B 13, 40600 JYVÄSKYLÄ, p.k. 014-610406

Tunturiladun tilinumero PSP 800015-135331/kämpmämaksujen viitenumerot: Susikyry - 505, Susi-Talas - 602, Susi-Kiisa - 709

Tilintarkastajat: Vappu Hietala ja Lasse Strang

## KIINTEISTÖT

Susikyry Enontekiö / Susi-Talas Inari / Susi-Kiisa Utsjoki, Kärrikallio, Inkoo (Kavtsin hallinnassa). Rakennuspäällikkö Seppo Björkengren, Kesäkatu 22, 76100 Pieksämäki, p.k. 015-420083

## SUSIVALIOKUNTA

Pj. Jorma Alapuranen, Vallikatu 5-7 A 4, 02600 Espoo, p. 09-5120 378. Jäsenet: Marita Maula (siht.), Arvo Anivuo, Olli Mettälä, Eila Mäntynen ja Veijo Taavitsainen.

## TUNTURIKERHOT

OKTA (1) Kajaani  
Pj. Raimo Pakkala, siht. Anja Mustonen, Erätie 20 as 15, 87200 Kajaani p.k. 08-627946

KUOKTE (2) Hyvinkää-Riihimäki  
Pj. Juhani Harju, siht. Maija-Leena Salmi, Viertolankatu 19, 05800 Hyvinkää, p.k. 019-414 494.

KOLBMA (3) Tampere  
Pj. Jorma Laine, siht. Reijo Jokinen, Siilikarinkatu 26, 33410 Tampere, p.k. 03-346 1977

NJEALLJE (4) Pieksämäki-Mikkeli-Varkaus  
Pj. Alpo Mäntynen, siht. Leila Auvinen, Alvarantie 7, 78300 Varkaus, p.k. 017-555 2297

VIHTTA (5) Vaasa  
Pj. Marjut Nummela, siht. Kaija Mariapori, Keskuskatu 18, 65320 Vaasa, puh. 06-315 3515

KUHTTA (6) Helsinki, Vartiokylä  
Siht. Marja-Terttu Hakkarainen, Nousiaistentie 6 A 12, 00280 Helsinki

TSIETSA (7) Iisalmi  
Pj. Raili Partanen, siht. Aune Kumpulainen, Honkakatu 3, 74130 Iisalmi, p.k. 017-825 401.

KAVTSI (8) Helsinki  
P. Martti Eskelinen, siht. Antero Rouvinen, Lintukallionrinne 3 A 3, 01620 Vantaa, p.k. 09-878 3540, 049-429 256

OVTISI (9) Jyväskylä  
Pj. Lauri Kuukkanen, siht. Aulikki Kuukkanen, Sarakuja 1, 41340 Laukaa p.k. 014-831285.

LOGI (10) Turku  
Pj. Pertti Keihäs, siht. Irma Spelman, Sommarinvuorentie 6, 21240 Askainen, p.k. 02-4312539.

ALPPAS (11) Hämeenlinna  
Pj. Pentti Raivo, siht. Marja-Liisa Mäki, Torikatu 10 A 6, 13100 Hämeenlinna, p.k. 03-6759061.

KUMPE (12) Pohjois-Karjala  
Pj. Reijo Pasanen, siht. Ensio Hiltunen, Mäkilahdonkatu 7, 75530 Nurmes, p.k. 013-480 935.

KUOVZA (13) Kymenlaakso  
Pj. Anja Huhtala, siht. Sirkku Kanervio, Äijälänkatu 4 A 6, 48700 Kymnlinna, p.k. 05-64 950

GEATKI (14) Satakunta  
Pj. Aarno Lehtisalo, siht. Satu Ojala, Idankuja 3, 32700 Huittinen, p.k. 02-566 654.

## TUNTURIKERHOJEN TOIMINTAA

## 30-vuotias Tunturiladun

## kolmas tunturikerho KOLBMA

Tunturikerho Kolbma perustettiin 27.5.1967. Perustava kokous pidettiin Kaisa Simonsen kesäpaikassa Höytämön "Soukassa". Kokouksessa olivat mukana tamperelaiset Yrjö Suuniittu, Kauko Romppanen, Tauno Saksala, Paavo Laaksonen, Aarre Tanhua, Kaisa Simonen, Markku Kitunen ja Väinö Martikainen. Tilaisuuden kummeiksi olivat saapuneet Tunturiladusta Antero ja Raili Tarvainen, Brita Saloriutta, Olavi Virtanen, Toivo Harjanne ja Helena Viljanen.

Tällä porukalla perustettiin kerho, jonka tehtävänä oli tunturiretkelyyn ja Tunturilatun aatteen lisääminen hämäläisten keskuudessa. Tunturiretkelyyn harrastajia Kolbmassa on tällä hetkellä noin 250. Tunturilatuhengen mittarina voidaan pitää eri asteisten susien määrää, joka kerhossa on noin 150. Aika hyvä saavutus hämäläisiltä.

Kun tunturikerho Kolbma kolmekymmentä vuotta sitten perustettiin, oli sodan aikana hiipunut Lapin retkeily päässyt taas vauhtiin. Alusta asti kerhon toiminnassa onkin ollut vahvasti esillä retkeilytaitojen lisääminen ja varusteiden kehittäminen. On valmistettu talkoilla rinkkoja, anorakkeja ja ahki-oita, sekä järjestetty retkeily-, suunnistus- ja ensiapukursseja.

Retkeilytoiminta on ollut myös vilkasta. Kerholaiset

ovat vaeltaneet vuosien varrella "Kolmen valtakunnan Lappia" ristiin rastiin. Viime vuosina on käyty myös Huippuvuorilla ja Venäjän pohjoisosissa. Onpa kuvailloissa nähty kuvia Keski-Euroopan Alpeilta, Kanadasta ja Kilimanjarolta.

Erilaisiin talkoisiin Kolbmalaiset ovat osallistuneet myös sarkoin joukoin. On rakennettu siltoja ja Tunturiladun ym. kämppiä. Viimeisin oli Sudenpesän uudelleen rakentaminen Saariselälle.

Erävaelluksen SM-kilpailut ovat myös saaneet väkeä liikkeelle. Kerhosta on osallistunut partio lähes kaikkiin tähän mennessä järjestettyihin kisoihin. Kaksi kertaa Kolbma on ollut päävastaussa kisojen järjestämisestä.

Koska aina ei voi olla Lapis-

Tunturilatulehti aloittaa tästä numerosta alkaen kerhojen esittelyn. Ensimmäisenä on esittelyvuorossa Tunturikerho Kolbma, joka täyttää keuhällä 25 vuotta.



sa, kotiseudullakin pitää järjestää toimintaa. Erilaiset viikonloppu retket pohjoispirkanmaalaisessa

erämaaluonnossavetävät vaihtelevassa määrin kerholaisia mukaansa. Helmikuussa hiihdetty Siikanen vauhtia oli useita vuosia suosittu "kuntosuoritus". Nykyisin keskitalven vauhtia hiihdetään reitillä Velaatta-Tampere. Alkutaalven kaamoksessa taas nautitaan "Arktisesta hysteriasta".

Kaupunkilaisille olemme tarjoilleet retkeilytietoja erilaisissa retkitapahetimitissa, näytellyissä jne. Pirkan Hiihdon ladun varrella Sasissa toimii kerhon oma huoltopiste piristykseksi omille ja ystäville. Tavaksi on tullut, että 10, 20, 25 ja 30 kerran hiihtävät tarjoavat huoltopisteessä täyte-kakkua!




Kolbman puheenjohtaja Jorma Laine tauolla.



Sudenpesän rakennustalkoot kesällä 1985.







## REIPASTA TALVI-RETKEILYÄ

"Illan suussa hiihrettiin Kii-pisjärven poikki kolmen valtakunnan rajapyykin suuntaan. Kun siten vastarannan rinteessä oli noustu vähän matkaa, kuului komento "leiriydytään tähän!". Tavallinen koivikkorinne, miten tähän nyt voisi jäädä, pakkastakin kohta 20 astetta!" Näin tilittää tuntojaan ja kokemuksiaan ensimmäiseltä talviretkeltään kavtsilaisten parissa Matti Reittamo kohta ilmestyvässä Kavtsin 25-vuotishistoriikissa.

"Aamunavaus oli aina yhtä kukonkuristuksesta kuulostava räähkäisy, joka selitti todennäköisesti riekkojen puutteen lähimailta», kertoo puolestaan Antti Pulliainen muistellessaan ensimmäistä talviretkikokemustaan Kavtsissa.

"Kauniin aamun valjetessa koivikkoisessa tunturinrinteessä saattoi vain todeta, että harvoin on ollut niin lämmin ja mukava nukkumapaikka", jatkaa Matti.

Ensimmäinen "nykymuotoinen" talvivaellus tai vallettiin Kavtsin "lipun alla" talvella -84 Muotka-tuntureiden alueella Hannu Maulan johdolla. Tästä alkoi varsinainen talviretkiilyn buumi, sillä sittemmin on Kavtsi järjestänyt joka talvi yhden tai kaksi

telttavaellusta, toinen yleensä viikon ja toinen kahden viikon mittaisena, pitkänä vaelluksena.

Näille retkille on osallistunut yhteensä jo muutama sata eri retkeilijää. Kerholaiset ovat luonnollisesti tehneet omin päin eli ei "virallisina" Kavtsin retkinä moninkertaisen määrän vastaavia talviretkiä.

"Yksi Kavtsin historian menestyksekkäimpiä retkitapahtumia on ollut kevättalvella hiihdeittävä viikonlopun mittainen jäähiihto. Nämä tapahtumat ovat aina keränneet runsaasti osallistujia. Keväinen hiihtotapahtuma on satunut sopivasti ennen kevään hiihtovaelluksia Lapissa, joten silloin on ollut hyvä tilaisuus testata omaa kuntoa ja vaellusvarusteita.

"Talvitelttailun alku pohjautuu vuoden 1966 suomalaisen Grönlannin retkikunnan käyttämään majoitusratkaisuun. Yksinkertaisuudessaan Kavtsin käyttämä talviteltta on kupolimallinen teltta, jonka kaarien varaan tulee vielä muotoon ommeltu päällyskangas, joka lenkein kiinnitetään kaarien alapäähän. Kankaiden väliin jäävä ilmakerros toimii eristeenä telttaa keittimellä lämmitettäessä. Teltan laella on 30-50 mm:n halkaisijaltaan oleva ilmanvaihtoputki molempien kankaiden läpi. Ilmanvaihtoputki poistaa kosteuden tehokkaasti niin, että teltassa voidaan keitelläkin. Vuosien kuluessa telttaan

on tehty pieniä muutoksia, kuten yläosassa oleva kuivatusverkko, päällyskankaaseen ommeltu absidi, jne." Näin kuvailee Kavtsin varustemestari Kyösti Lammin-joki talviteltan rakennetta ja sen kehittymistä.

Talviteltassa on siis oltava tarkoitukseen sopiva keitin ruoan ja lämmön lähteeksi. "Keitin vaatii herkkää käsittelyä ja hellää kättä, sen oikut täytyy ymmärtää", toteaa Matti. Talvitelttailuun liittyy muitakin opittuja taitoja, kuten että "tiskivettä ei saa kaataa kaivoon (lumikokkareet ovesta oikealle)". "Petrolipullon paikka on eri puolella. Tavarat saa kuiviksi katossa. Valkosipuli on ruoka ja korppu on herkku", jatkaa Matti vielä painokkaasti ensiretkensä kokemuksia ja siellä opittua tilannekomiikkaa.

Talvihuushollin mukana kuljettaminen ei onnistu rinkaissa. Ahkio sopii tähän tarkoitukseen ja sillä kulkeekin helposti kahden viikon varustus. Kavtsilaiset kehittivät oman ahkiomallin 80-luvun alkupuolella täyttämään tämän tarpeen. Niitä rakennettiin varustemestarin johdolla useaan otteeseen siten, että nyt olemme tehneet jo yli 100 ahkiota.

Näyttää siltä, että tämän vaellusmuodon suosio jatkuu edelleen. Toivomme kovasti uusien retkeiläisten innostuvan tästä mainiosta tavasta kokea talvinen Lappi.

## KERHOLAISET KOULUPENKILLÄ


Perjantai-iltana, viime tammi-kuun 7., kokoontui Kärrikaltioon, Inkooseen, innokas joukko retkeilyn harrastajia. Oli alkamassa talviretkiilyn peruskurssi.

Viikonlopun mittainen perusosa käsittelee talviretkiilyn kannalta oleellisia asioita, joita ei käydä läpi kesäkurssin aikana. Tällaisia ovat tietysti talviretken varusteet ja vaeltaminen talvella sekä tietysti suunnistaminen talvisissa olosuhteissa, turvallisuus talviretkellä sekä majoittuminen. Varusteiden käsittely ja korjaaminen ovat oleellinen osa kurssia, unohtamatta retkihygieniaa, ensiapua tai paleltumien hoitoa.

Kaksi viikkoa perusosan jälkeen kokoontuimme jälleen yhteen, tällä kertalla viikonlopun mittaisista vaellusta varten Lopelle. Perjantai-iltana, kun pakkailimme illan jo pimentyessä ahkiotamme, oli pakkasta talvikurssille sopivasti parikymmentä astetta. Hiihtelimme kelmeän kuutamon loisteessa järven jäälle ja vedimme ahkiomme kaislikon reunaan. Yltävässä pakkasessa nousi telttakylä jäälle ja kurssilaiset harjoittelivat käytännössä teltan pystytystä ja keittimien käyttöä. Ongelmiakin oli, mutta niiden kauttahan sitä parhaiten oppii.

Maasto-osa toteutetaan viikonlopun mittaisena vaelluksena. Niinpä lähdimme sitten lauantai-aamuna taipaleelle ja harjoittelimme kukin vuorollamme vaellusporukan vetämistä sekä samanaikaista suunnistusta. Matkan aikana kävimme läpi reitinvalintaa, juoma- ja ruokahuoltoa sekä vaelluksen päivärytmitystä.

Ensiaputehtävänä oli tällä kertaa lumisokean hoito matkan aikana. Lauantai-illan kohokohta oli kurssilaisten kukin vuorollaan esittämä retkeilyyn liittyvä etukäteistehtävä.



Tämänkertainen talvikurssi, kuten monet jo aiemmin järjestetyt, antaa valmiuksia ja madaltaa kynnystä lähteä talvivaellukselle. Niin ensikertalainen kuin jo aiemmin mukana ollutkin saa uusia virikkeitä ja taitoja kohdata vaelluksen eri tilanteet. Vaelluksesta ja tunturilomasta saa irti ja nauttii enemmän, kun on perusvalmiudet olemassa. Lehtoreille kurssi antaa aiheen kerrata asioita syvällisemmin ennen niiden esittämistä ja toimii samalla eräänlaisena jatkokurssina.

Onpa vuosien varrella järjestetty myös erilliset eräretkenvetäjän kurssit ja jatkokurssit maasto-osineen. Unohtaa ei sovi melon-takursseja tai suunnistuskursseja. Ensiapukurssija on järjestetty useita alkaen korpipuoskarologian perus- ja jatkokurssista. Edelleen luontoon liittyviä kurssikokonaisuuksia, kuten kasvi- ja lintukurssija on pidetty. Unohtaa ei sovi hiihto- ja voitelukurssija tai perhokalastuskurssija. Monivuotinen ja varsin perusteellinen kurssi järjestettiin Kärrikaltiossa, vanhan rakennuksen peruskorjauskurssit.

Kurssien kautta on tullut Kavtsiin vuosien varrella runsaasti uusia, aktiivisia jäseniä. Tässäkin mielessä kurssitoiminta on aina paikallaan tulevaisuudessakin.

## Napapiiriltä - napapiirille

hiihto



Padjelantan kasvivaellus

Tunturilatun järjesti SM-eräkiat

Kavtsi 20v. ja Suomi 75v.

Retkeilyalue tiedosto

RAT

Tunturilatun 50v.

Pyöräretki Päijänteellä

I. Suomi Meloo -kanoottiviesti

I. Ahkion tekoprojekti

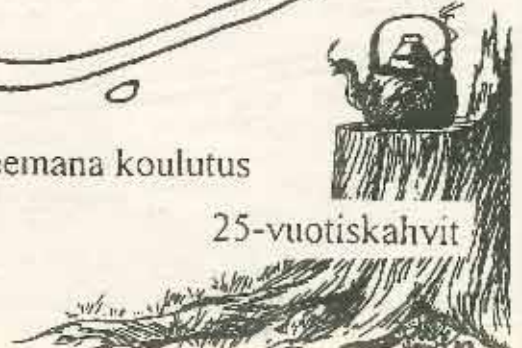


Islannin retki

Teemana koulutus

Ruska- ja karhuvaellus Kevolla

25-vuotiskahvit





## Raili Partanen IN MEMORIAM

Talven ollessa parhaimmillaan laski Raili sauvakonsa ja nukkui ikiuneen helmikuun 27. päivänä. Hän oli aktiivinen ja aikaansaapa uustaja rakkaimman harrastuksensa retkeilyn parissa.

Raili - Ikäsusi nro 82 ja

Tunturisusi nro 539 - toimi, tunturikerho Tsietan uudelleen järjestäytyessä marraskuussa 1982, sen kerhotoimikunnassa kuolemaansa saakka ja oli kerhon puheenjohtajana vuosina 1993-96.

Tunturiladun johtokun-

taan hän kuului vuosina 1990-95 ja oli retkeilytoimikunnan vetäjänä 1993-95. Monet olivat ne Tunturiladun ja kerhonne tapahtumat ja retket, joissa Raili oli vastuullisena vetäjänä.

Suomen Ladun ja Puijon Ladun toiminnossa hänet tunnettiin myös tarmokkaana osallistujana niin järjestöasioissa kuin retkeilyssäkin. Hän oli Puijon Ladun puheenjohtajana vuosina 1978-79 ja johtokunnan jäsenenä 1970-95. Moniin koulutus- ja talkootapahtumiin hän osallistui ahkerasti ja oli tuttu monille Pilpan majan kävijälle.

Tunsiimme Railin innokkaana vaeltajana ja hän teki pitkiäkin vaelluksia mm. Kuolaan ja Aitalle. Hänen mukaansa oli aina mahdollista lähteä ja hän yritti erityisesti saada nuoria innostumaan retkeilystä.

Me Railin retkikaverit ja ystävät tunneimme jääneemme yksin, mutta Sinun tarmokkuutesi innoittamana jaksamme taas seuraavalle rastille.

Uskomme, että Sinun polkusi on kepeä kulkea ja latusi aina auki siellä ikuisilla tuntureilla.

Pirjo

## SAAMELAISTOIMIKUNNAN KUULUMISIA

Edellisessä lehdessä ollut veetoimus tuotti yllättävän runsaan tuloksen. Mielenkiintoisia yhteydenottoja tuli useita. On mukava todeta, että saamelaisasiat kiinnostavat tunturilatalaisia. Useista hyvistä ehdokkaista Tunturiladun johtokunta vahvisti saamelaisjohtokunnan jäseniksi seuraavat henkilöt: Martti Auvi-

nen Lohjalta (Kavtsi), Juhana Häme Espoosta (Kavtsi) ja Seija Ålander Rovaniemeltä. Toimikunnan aikaisempia jäseniä ovat Kauno Laine Helsingistä ja Ritva Loimio Jyväskylästä (Ovtsi) toimikunnan vetäjänä.

Haluun lämpimästi kiittää kaikkia minuun yhteyttä ottaneita. Vaikka toimikunnan kokoonpa-

no on nyt määritelty viideksi henkilöksi, kiinnostuneita on taustalla toivottavasti tiiviisti mukana ja mahdollisesti myöhemmin toimikuntaan nimettyinä. Uskon, että saamelaisuutta koskevat asiat tulevat entistä voimakkaammin esille meidän kaikkien yhteiseksi tiedoksi.

Ritvis

Toimikunnan jäsenten yhteystiedot: Ritva Loimio, Puistotori 6 as. 16, 40100 Jyväskylä, puh. kotiin 014-615282 Martti Auvinen,



Johtokunta on pitänyt 3 kokousta huhtikuun loppuun mennessä tänä vuonna. Kokouksissa käsiteltiin mm seuraavia asioita:

\* pyydetään kerhoja esittelemään toimintaansa ja ominaispiirteitään Tunturilatu-lehdessä. Aloitetaan kerhoista, jotka viettävät juhlavuotta.

\* päätettiin, että Tunturilatu-lehden voi tilata 50 mk/vuosi. Tarkistetaan, voiko Tunturilatu-lehden jakamista lisätä julkisiin tiloihin kuten kirjastoihin.

\* Tunturiladun esitteet uusille jäsenille sekä ulkopuolisille on uudistettu.

\* saamelaisjohtokuntaan on saatu uusia jäseniä. Useasta hyvästä ehdokkaasta jouduttiin valitettavasti osa karsimaan.

\* anottiin kunnallisen jätteenhoitomaksun pienentämistä. Susi-Talaksen osalta päätettiin valmistaa kerhoille ns. Tunturilatu-kansio, johon kerätään kaikki Tunturilata koskeva aineisto, jota kerhot tarvitsevat. Esko Aalto on valmistanut kämpille ensiapukaapit sekä kehykset kartoille, jotka Tunturilatu sai Suomen Ladulta 50-vuotisjuhlalahjaksi. Kartat ovat Tunturiladun kämppien ympäristökartat. Ivalon Latu on anonut käyttöoikeutta Susi-Talaksen kämppään. Katsottiin, että sääntöjen puitteissa anomukseen ei voida suostua. Lähetettiin lausuma Tunturi-Lapin seutukaavaluonnokseen. Lausumassa vastustettiin Susikyron lähialueelle varattua lentoliikenteen aluetta.

## Grönlannin vaeltajien joukossa tapahtunut sukupolven vaihdos

Hiihtäminen poikki Grönlannin on kuningasvaellus, tehtiinpä se sitten vaikka saaren kapeimmasta kohdasta. Grönlannin eteläosasta. Tähän mennessä tuota reittiä on kulkenut neljä suomalaista retkikuntaa. Talvipäivien aikaan viides retkikunta oli valmistautumassa matkalle. Asialla ei enää ole vaasalainen Christer Boucht kumppaneineen. Matkaan oli lähtemässä kolme nuorta miestä. Retkikunnan surullisesta kohtalosta kuultiin huhtikuun puolivälissä.

Pietarsaarelainen Pentti Kronqvist kertoi Vaasan talvipäivillä koolla olleille tunturilatalaisille parituntisessa diaesityksessään maailman pohjoisimmasta pyyntikansasta, Thulen eskimoista sekä vaeltamisesta Grönlannin jäätiköillä. Kronqvist on tehnyt useita Grönlannin vaelluksia kuuluen mm. Bouchtin retkikuntaan. Kumpikaan heistä ei enää suunnittele uusia vaelluksia. Nyt asialla ovat nuoremmat polvet satelliittinavigointilaitteen ja muine hienouksineen.

### Viimeinenkin eskimokansa tulee jättämään elämäntavan

Kronqvist sivusi esitelmässään vaeltajajoukossa tapahtunutta sukupolven vaihdosta, teknistä kehitystä ja kertoi samalla, että itse grönlantilaisetkin ovat muuttamassa. Saaren eteläosan eskimot asuvat ja elävät hyvin nykyaikaisesti ja kaupunkimaisesti. Mutta Grönlannin pohjoisosaa asuttavat Thulen eskimot ovat vielä kiinni vanhassa luontais-taloudessa. He elävät hylkeenpyynnistä sekä mursujen ja jääkarhujen metsästyksestä. Kronqvist ennusti, että Thulen eskimotkin tulevat luopumaan 50 lähivuoden aikana vanhasta elämäntavastaan. Silloinkin he voivat vielä metsästyä hylkeitä, mutta metsästävät samalla mielellä kuin me suomalaisetkin lähemme metsälle: huviksi ja virkistykseksi.

Länsimaisten elämäntapojen nopea leviäminen luonnonkan-

sojen keskuuteen on vanavedessä tuonut Grönlantiin Kronqvistin mukaan aikamoiset alkoholiongelmät väkivaltarikoksiin. Eskimot juovat alkoholia aina, kun sitä on käden ulottuvilla. Humalahakuista juomista seuraavat usein keskinäiset välienselvittelyt, jotka pahimmissa tapauksissa ovat johtaneet monen ihmisen joukkosurmiin.

### Amerikkalaiset louhivat jäätä

Kulunut juttu kertoo huippukauppamiehen olevan sellaisen, joka onnistuu myymään jääkaappeja eskimoille. Paljon eivät tästä huippukauppiasta jää häviölle Grönlantiin tulleet amerikkalaiset, jotka paikallisten asukkaiden suureksi hämmästykseksi ovat alkaneet louhia jäätä.

Louhijat myyvät sitä hyvään hintaan kotimaahansa. Ostajina ovat hienot ravintolat. Ne haluavat tarjoilla erityisen hienot viskilaadut satoja tuhansia vuosia



Pentti Kronqvist kertoi talutalaisille parituntisessa diaesityksessään vaeltamisesta Grönlannin jäätiköillä.

vanhalla Grönlannin jäällä viilennettynä. Nämä ikijään palaset tunnustaa viskilasissa Kronqvistin mukaan siitä, että niiden sisällä on ilmapuolia. Louhittavaa ja myytävää amerikkalaisille riittää

tällä Euroopan suurimmalla saarella, joka on seitsemän kertaa suurempi kuin Suomi. 75 prosenttia Grönlannin pinta-alasta on jäätikköä.

Reima Luukkanen



*Vihtan puheenjohtaja Marjut Nummela toivotti talvipäiväläiset tervetulleiksi juhluvuoden jälkeiseen ensimmäiseen tapaamiseen.*

**K**un runsaat 60 Lapin retkeilijää eri puolilta Suomea ryhmittyi Tunturiladun tämän vuotisten talvipäivien alkajaisiksi lipunnostoon, olisi Siniristilipun lisäksi voitu laulaa kysyvästi: "No onkos tullut kesä nyt talven keskelle...?"

"Talvipäivien pitopaikka oli tällä kertaa luonnonläheinen Saukkorannan lomakeskus Vaasan edustalla ja aika helmikuun toinen viikonloppu. Itä-Suomesta ja muilta lumisemmilta seuduilta tulleet saivat heti tuntuman länsirannikon lähes talviseen ongelmaan: lumen vähyteen. Saukkorannan maastossa mustikan- ja puolukanvarvut tunkivat ohuen hangen läpi, Taempana



*Talvipäiville tulijat ilmoittautuivat ensi töikseen Vihtan Kaija Mariaporille.*



*Saukkorannan lomakeskus tarjosi luonnonläheiset puitteet Tunturiladun tämän vuotisille talvipäiville.*

## Talvipäivät Vaasassa:

# Latulaiset ottivat monin tavoin tuntumaa jäätiköillä kulkuun

rannalla aukeava merimaisema levittäytyi lumettomana. Lahden jääpeite kiilteli paikoin peilikirkkaana.

Mitähän tulisi talvipäivien ohjelmaan merkitystä jäähihdosta? Mitähän mieltä näkymistä ylipäänsä olisivat kaikki hiihtohaluiset? Kun vuorokautta myöhemmin sama joukko seisoi samassa paikassa laskemassa lippua ja päättämässä talvipäiviä, niin päivien järjestäjiä kiiteltiin monesta suusta. Kävelyksi muuttunutta hiihtoauringon kiloamalla ja lähes tuulettomalla jäällä oli ollut monelle elämys. Sen jälkeen nautitut ja itsepaistetut munkkipullat, eli "laskiaisjöötit" muistettiin myös mainita elämyksenä ja hyvänä retkiruokavinkkinä.

### Vihtta halusi esitellä saaristoluontoa

Talvipäivien järjestelyt olivat Vaasan tunturikerho Vihtan käsialaa. Päivien pitopaikaksi kerho oli valinnut Saukkorannan lomakeskuksen kahdesta syystä: paikkaa pidettiin latulaisille sopivan luonnonläheisenä ja Vaasan saaristoon sijoittuvana se samalla tarjoaisi kauempaa tuleville mahdollisuuden tutustua noihin olemaisiin maisemiin.

Vihtalaiset tosin olivat epäil-



*Jääkävelyille lähdessä.*

lect, ettei Vaasan syrjäisen sijainnin takia talvipäiville kovin kaukaa vaivauduttaisi. Itä-Suomesta saakka tuskin tultais. Mutta kun tulijoiden ilmoittautumisesta vastannut Vihtan sihteeri Kaija Mariapori tutkaili myöhemmin osanottajalistasta tulijoiden kotipaikkoja, hän saattoi lukea: Kuopio, Pieksämäki, Kuopio, Joensuu... Helsingistä oli lähdetty oikein linja-autolla. Tulijoita oli myös Tampereelta ja Turun suunnalta.

Ohjelma oli päivien juontajan, vihtalaisen Karl-Gustav Kekonin sanojen mukaan "pyrity rakentamaan siten, ettei se olisi kovin tiukka. Aikaa pitäisi olla yhdessä-oloonkin." Alkuseremonioiden jälkeen Vihtan puheenjohtaja Marjut Nummela totesi lyhyissä tervehdyssanoissaan, että Tunturiladun suuri juhluvuosi on jäänyt taakse ja arkisempi taival taas alkanut. Talvipäiviä Nummela luonnehti "arkisen aherruksen ensimmäiseksi yhteiseksi tapahtumaksi."

Iltapäivän ohjelmaan kuulunut jääkävely kävi tavallaan johdatukseksi illan asia-aiheeseen. Luvassa oli tietoa vaeltamisesta Grönlannin suurilla jäälakeuksilla. Mutta ennen kuin niin pitkällä oltiin, oli paistettu tikun varressa jöötettä, saunottu ja käyty avannossa. Vihtalaisten kehittelemä jöötinpaisto odotti parituntiselta jääkävelyä tulijoita heti rannassa. Harjanvarren paksuisen kepinvarteen kierrettiin taikinaa, möykky upotettiin kuumaan rasvakattilaan ja annettiin kypsyä. Tummanruskeaksi paistuneet jöötit nautittiin hillon ja kermavaahdon kera.

Päivien illanvietto sisälsi perinteisesti arpajaisia ja tanssia. Arpajaisien päävoitto osui tällä kertaa helsinkiläiselle Tuure Hakkaraiselle. Hän voitti viikon oleskelun Tammitievan tunturimassassa Äkäslompolossa.

Reima Luukkanen



*Jöötä nautittiin marjahillon ja kermavaahdon kera.*



*Laskiaisjöötetä paistettiin harjanvarren pakuisten keppien päissä.*









SVALBARD

# Vaellus Huippuvuorilla



**H**uippuvuorista uneksii moni vaeltaja. Pohjoisnavan läheisyys ja erillinen maisma tekevät näistä arktisista saarista kiehtovan ja vaelluksesta siellä seikkailun. Viranomaisten suhtautuminen matkailijoihin on tullut vapaamielisemmäksi ja näin retkeilyillä on paremmat mahdollisuudet toteuttaa haaveensa.

Yhdentoista vaeltajan Nordenskiöld 96 -retkikunta kulki Huippuvuorilla heinä- elokuussa parin viikon ajan. Ensin vaeltettiin kymmenen päivää Longyearbyen'in itä- ja kaakkospuolella Nordenskiöldinmaalla ja sen jälkeen pari päivää kylän lounaispuolella. Kylän nähtävyyksien katselamiseen jäi aikaa vuorokauden verran.

Voisi sanoa, että retkeä valmisteltiin yli vuosi. Tosiasiassa viimeisten kolmen kuukauden aikana retken valmistelut pääasiassa tehtiin. Idea retkestä tuli esille keväällä -95. Ajatus jäi muihin ja unohtuikin. Syksyllä -95 muutaman yhteydenoton jälkeen Huippuvuorten retkeä alettiin tosiaan toteuttamaan.

## LONGYEARBYEN

Huippuvuorten "pääkaupunki" on Longyearbyen'in kylä. Sinne tulee päivittäin kaksikin lentovuoroa. Muutamia vuosia sitten ei matkailijoille ollut kylässä mitään palveluja. Vain lentokentän viereinen rantakaistale toimi telttailualueena. Sekin oli useimmille kääntöpaikka. Puutteellisesti varustautuneet turistit passitti syytelman seuraavalla lentokoneella paluumatkalle.

Nyt Longyearbyen'issä on hotelleja, retkeilymajoja, kauppia, ruokailupaikkoja, museo ja matkailupalveluja.

Hiilikaivosten viereen syntynyt Longyearbyen on värikäs kylä. Pienet puutalot on maalattu kirkkailla väreillä ja isommatkin rakennukset sopeutuvat tyyliin. Kevyet puutalot on rakennettu maahan juttattujen puupaalujen varaan, noin metrin korkeudelle. Kylässä liikkui paljon matkailijoita ja vaeltajia. Villin pohjolan

tyyliin maastoon menevät kantoivat asetta mukanaan. Kauppoihin ja muihin julkisiin tiloihin asetta ei saanut viedä. Eräisiin paikkoihin ei saanut mennä edes kengät jalassa, mm. Infoon, museoon ja majapaikkoihin. Vaelluskenkien nauhoituksen purkaminen ja sitominen useita kertoja päivässä oli niin raivostuttavaa, että monesti jo käännyttiin ovelta pois.

## VAELLUS NORDENSKIÖLDIN MAALLA

Vaelluksemme alkoi 14 kilometrin taksimatalla Bolterdalenille. Pari päivää kuljimme laajassa Adventdalen-laaksossa kohti itää. Maaston näennäisestä helppoudesta huolimatta kulku oli hidasta. Epätasaisella, pehmeällä ja usein kosteallakin maalla oli painavan rinkan kanssa uuvuttavaa kulkea. Lukuisat purojen ylitykset, niiden jyrkät törmät ja voimakkaampien jäätikkövirtojen kahlaminen hidastivat kulkua. Reittisuunnitelma oli tehty 15 kilometrin päivätaipalein, mikä olikin aivan riittävä.

Vendomdalen'issa olimme kolme yötä. Leiristä teimme päivätien Hellefonna-jäätikön keskellä olevalle Kloa-nunatakille. Nousu sinne olikin melkoisten vaikeuksien takana.

Ensin etsimme ylityspaikkaa voimakkaan jäätikköjoen ylitse ja sen jälkeen sekavalla reunamoreenilla etsimme reittiä jäätikölle. Aurin-gonpaiste ja lämmin päivä sulatti reunamoreeninliejuja. Vetiset lieju-

purot ryöppysivät ja paksumpi muta valui hiljalleen alaspäin kuin laava. Kuivuneet mutavallit ja tornit uhkasivat kaatua päälle ja joskus jalka upposi polvia myöten liejuun. Ja kaiken alla petollisen liukas jää. Yksi retkikuntalainen liukastui liejun alla olevalla jäällä ja liukui pari metriä alemmaksi. Videokamera, automaattikivääri ja toinen kylki olikin sitten kurassa.

Hellefonnaalta valuvan Jinnbreenjäätikön alaosa oli lumeton ja helppoa kulkea. Ylempänä noin 450 metrin käyrällä alkoi lumiketä. Auringon porotus pilvettömältä taivaalta sulatti lumen soseeksi ja sulavesi kerääntyi pariin jäätikön päällä olevaan jokeen.

Kloan 815 metriä korkealta huipulta näimme Spitsbergenin itäpuolelle; umpijäissä olevan Storjorden ja sen takana Edeøyen. Ja joka puolella lukemattomia lumen ja jään peittämiä huippuja. Huipulla ollessamme jäälokki lensi ohitsemme hyvin läheltä.

Paluumatkalla saimme kahdella polvella myöten märässä lumisohjossa Hellefonna-jäätikön taksaisilla kentillä. Reunamoreenin liejujen kautta emme enää kulkeet, vaan etsimme jäätikön ala-osaan jääsillan jäätikköjoen ylitse. Pitkän ja uuvuttavan päivän jälkeen nautittiin kivihiilinuotion lämmöstä.

Helppojen Vendombreen ja Hettebreen jäätikköiden kautta jatkoimme vaellusta etelään Reindalen-laaksoon ja uusiin maisemiin. Tähän laakeaan laaksoon ovat jäätiköt työntäneet molemmin puolin päätemoreellivalleja ja niitä virtaa lukemattomia pieniä tai suuria jäätikköjokia. Reindalenissa oli useita 30 - 40 metrin korkuisia pingoja ja yhdessä pingon kraaterissa oli suurehko lampi.

Kaksi yötä olimme Kokbreenin lähellä ja välipäivänä seikkailimme jäätiköllä. Jyrkällä jäätikön reunalla harjoittelimme raitosta pelastautumista. Leirien palatessa poimittiin maasta kivihiilen kappaleita kuin mustikoita. Roskiilla ja syytyspaloilla kivihiilen saa syttymään ja kova tuuli pitää liekkiä yllä.

Reindalenin puolivälistä käännyimme pohjoiseen ja ylittimme taas keskeisen vuoriston Tverdalen ja Bolterdalen laaksoja pitkin. Nämä kapeat laaksot olivat suhteellisen helppokulkuisia. Yksi syvä jokirotko ja jyrkkä laaksoon laskeutuminen olivatkin tämän vaelluksen viimeiset koetelemukset.

Adventdalenin tien varrella oli soranottoa ja sora-auton puhelimesta tilasimme taksin. Odottelimme yli kaksi tuntia ja

sinä aikana sora-auto haki monta kuormaa. Lähdimme kävelemään kohti Longyearbyen'ia. Parin kilometrin kuljettuamme sora-auto tuli takaapäin ja suomalainen kuljettaja kehoitti nousemaan kuorman päälle.

Varustetäydennyksen jälkeen jatkoimme taksilla Longyearbyen'in länsipuolelle Bjørndalen'iin. Sieltä teimme päivätien Grumantbyen'in lopetettuun kaivokseen. Viimeinen päivätaival oli tarkoitus tehdä Nordenskiöldjelle huipun kautta kylään. Kova tuuli ja huipun peittävä pilvi sekä sade aiheuttivat sen, että kuljimme melko korkealta alas Longyearbreenille ja sitä pitkin pois.

Kaiken kaikkiaan vaelsimme 180 kilometriä ja saimme runsaasti kokemusta Huippuvuorten erillisistä maastoista.

## VAIKEITA JOKIEN YLITYKSIÄ

Lämpimänä päivinä lumet jäätiköllä sulavat, vedet kerääntyvät jäätikön puroumiin ja purkautuvat jäätikköiden alta hurjina virtoina. Myös Iyhytaikaiset saateet kasvattavat jokien vesimääriä valtavasti. Päälaaksoissa olevat suuret joet ovat kahlamattomia ja suoraan jäätiköiltä tulevat joetkin voivat olla vaikeasti ylitettäviä.

Jäätikön alta purkautuva joki haarautuu laaksossa muutamaksi pääuomaksi ja useiksi sivu-uomiksi sekä lukemattomiksi pieniksi haaroiksi. Tällaisella suistoalueella saattaa olla leveyttä kolme - neljä kilometriä. Voimakas virta muokkaa jatkuvasti uomia.



Jääkarhuvahdissa oli rauhallista, - kun itse rauhanhairsijää ei näkynyt. Avarassa maisemassa näkyväisyttä oli kilometrikaupalla, joten vahtimisen saattoi ottaa leppoisasti. Aurinko ei keskiyöllä painunut korkeimpienkaan vuorten taakse, kahvi piti lämpimänä ja mukavat jutut hereillä.















# Kiehtova vanha kartta

Multamällä vietettyjen kesäpäivien tarinapolku oli viritetty Peurunkajärven rantapolun varteen ja se rakentui kolmeentoista tauluun kuvatuista Olaus Magnuksen Carta marinan yksityiskohdista.

Ajassa taaksepäin 457 vuotta on muapallomme historiassa hyvin lyhyt aika. Tuolloin Venetsiassa painettiin ainutlaatuinen kartta, jossa ensimmäisen kerran kuvataan tarkasti Euroopan pohjoisia alueita ja myös ensimmäisen kerran Suomen äärireitit saavat tunnistettavan hahmon. Kartta oli kaiverrettu yhdeksälle puulaatalle ja oli kooltaan 125 x 170 sm; se oli aikanaan suurimpia karttoja ja korkeatasoista painotyötä - etenkin kun ottaa huomioon, että kirjapainotaito oli keksitty vasta sata vuotta aikaisemmin. Upsalan yliopiston kirjastossa on ainoa tunnettu säilynyt alkuperäispainoksen kartta, josta tehtyä vähän pienennettyä kopiota on myynnissä mm. Arktikumissa Rovaniemellä. (1570-luvulla tehtyä kuparipainoskarttaa on säilynyt kymmenkunta kappaletta, mm. yksi Helsingin yliopiston kirjaston Nordenskiöldin kokoelmassa.)

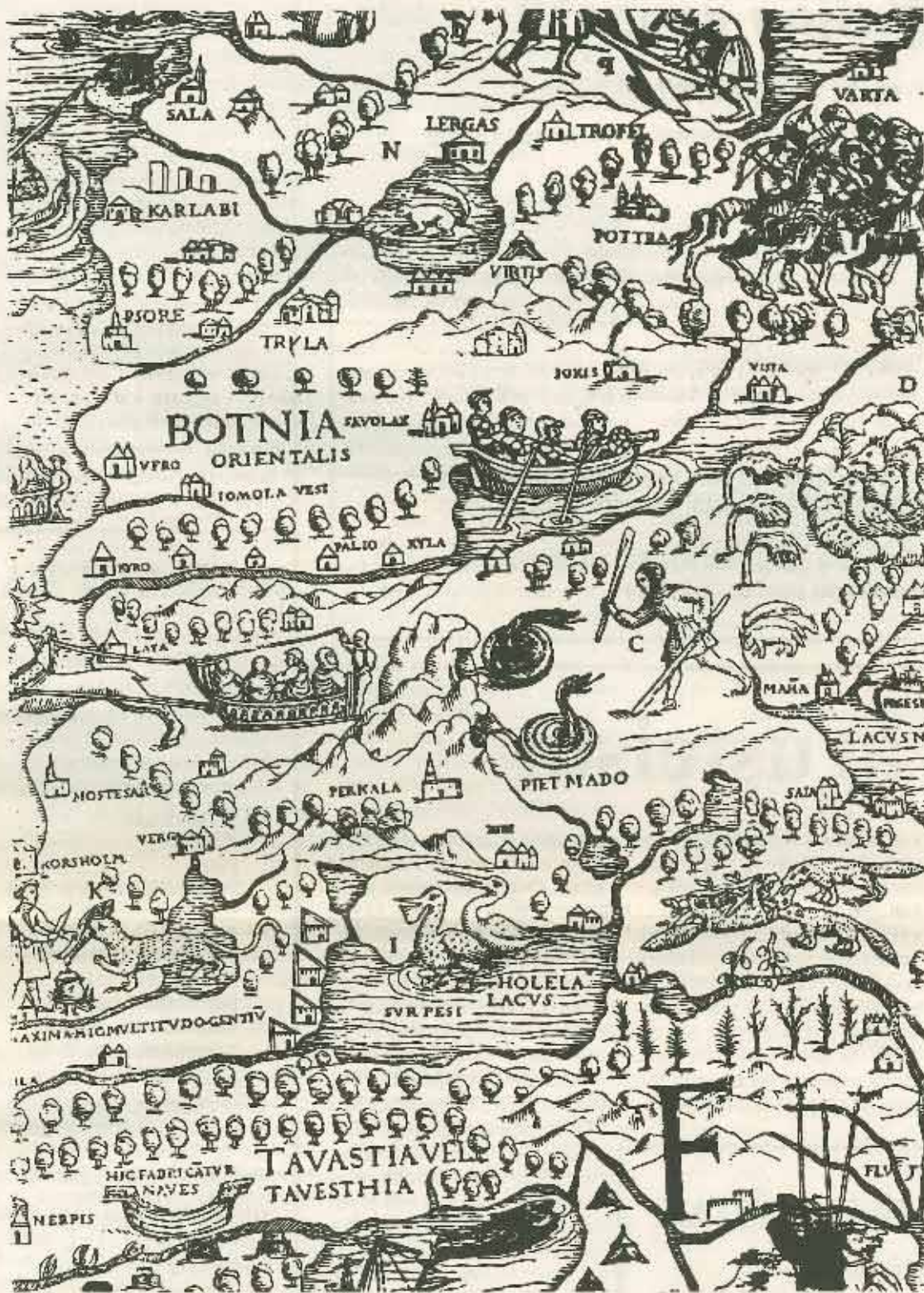
Kartan yläreunassa on latinankielinen teksti: "Merikartta (=carta marina) ja kuvaus pohjoisista maista ja niissä olevista ihmeellisistä asioista, erittäin huolellisesti tehty Herran vuonna 1539 Venetsiassa kunnioitettavimman patriarkka Hieronymo Quirinon anteliaalla avulla."

## Karttaa tehtiin 12 vuotta!

Kartan laatija oli Olaus Magnus, ruotsalainen kirkonmiehenä ja oppinut, jonka elinaika osui uuden ajan alkamisen myllerrykseen. Hänen syntymänsä aikoihin Kolumbus purjehti länteen ja vähitellen selvisi, että oli löydetty kokonaan uusi maailma; Amerikan manner. Olaus Magnus palasi Saksan yliopistoihin vietettyjen opiskeluvuosien jälkeen kotimaahansa ja antautui kirkon palvelukseen.

Nuorena munkkina hän matkusti laajalti Pohjoismaissa Lappia myöten keräämässä kirkon kymmenyksiä ja myymässä ihmisille aneita ("kun raha kirstuun kilahtaa, sielu taivaaseen vilahtaa"). Kun hän oli kaikesta kiinnostunut, hän painoi muistiinsa kaiken näkemänsä ja kuulemansa (mikä myöhemmin näkyy kartassa). 32-vuotiaana hänet nimitettiin Strängnäsän tuomiorovastiksi ja hän oli lähellä hovipiiriä Kustaa Vaasan tullessa valtaan. Hän saikin kuninkaalta erityistehtäviä, jotka vaativat matkustamista Eurooppaan.

Samoihin aikoihin Martti Luther valmisteli uskonpuhdistusta, joka pääsi vallalle täällä Pohjoismaissa. Kun Olaus Magnus ja hänen vanhempi veljensä arkipiispa Johannes Magnus eivät luopuneet katolisesta vakaumuk-



Olaus Magnuksen 1539 tekemän Carta marinan yksityiskohtien kirjo on loputtoman mielenkiintoinen. Se kertoo hauskalla tavalla nykyihmisillekin sen ajan maailmanmenosta sekä tarua että totta.

sestaan, se tiesi heille vaikeuksia. Heistä tuli maanpakolaisia 1520-luvulta lähtien. He asettuivat ensin Puolaan ja oleskelivat useissa hansakaupungeissa. Italiassa he asuivat Roomassa ja Venetsiassa. Olaus Magnus halusi kertoa kotimaastaan, jota hän kaipasi ja jonne hän ei enää koskaan voinut palata. Euroopan pohjoislaidoista ei tiedetty juuri mitään. Vahva motiivi kartan tekoon oli myös halu osoittaa, minkälaisen arvokkaan alueen Vatikaani oli menettämässä luterilaiselle uskonpuhdistukselle. Kahdentoista vuoden työn tuloksena syntyi tämä merkittävä kartta ja sen painatukseen löytyi sopiva sponsori Venetsian patriarkasta.

## Merihirviöitä ja merikäärmeitä

Kartta on eräänlainen on-line-

tilanne aikansa Pohjois-Euroopasta. Paitsi että siinä näkyvät valtakuntien maantieteelliset alueet, Olaus halusi havainnollistaa kaiken siellä olevan. Niinpä siinä kerrotaan väestöstä, toimeentulosta, luonnonrikkauksista (mm. Ruotsin malmit, jokiheimisimpukat, meripihka, metsät, viljavat pellot, rikkaat kalavedet), kaupasta ja rakentamisesta, tavoista ja uskomuksista, historiallisista tapahtumista. Eri vuodenaajat näkyvät sulassa sovussa Pohjan- ja Suomenlahdella, jossa sotaväki on hyökkäämässä jäätä pitkin samanaikaisesti vieressä purjehtivien laivojen kanssa. Erittäin viehättäviä ovat lukuisat kuvaukset eläimistöä (mm. jäälautalla tuuhean häntänsä avulla purjehtiva orava). Kuninkaant istuvat valtaistuimillaan vallanmerkkeineen ja vaakunoineen ja tietysti sotia

käydään, etenkin moskoviittejä vastaan. Meri oli senaikalaiselle ihmiselle pelottava elementti. Pohjois-Atlantia kansoittavat mitä hirvittävimmat merihirviöt ja merikäärmeet, jotka syökevät laivat haaksirikoutumaan tai ne joutuvat merivirtojen syövereihin. Islannissa on tulivuoria ja kuumia lähteitä.

Ruotsi on suhteellisen tarkasti kartoitettu. Näkyvissä on korkea kölivuoristo, malmien louhinta ja runsaasti paikannimiä. Pohjanlahden suomenpuoleinen rannikko, vesistöt ja asutus on suurinpiirtein oikein, mutta mitä kauemmaksi itää kohti mennään, sitä tarunhoitoisemmaksi kartan kertomus käy. Olauksella oli asiantuntijana mm. eräs Suomessa asuva sukulaisnainen. Pohjanmaalla on hauska yksityiskohta: kartantekijä on kysellyt, mitä tuol-

la on ja on saanut vastaukseksi, että onhan siellä paljon kyllä. Niinpä asutusta kuvaavien mökki-kuvioiden vieressä näemme merkinnän "Palio Kyla".

Keski-Suomi on jo aika hatarasti kuvattu. "ololan" järvellä seilaavat pelikaanit, mikä johtuu siitä, että italialaisille kartanpiirtäjille ne olivat tutumpia lintuja kuin eksoottiset joutsenet. "Piente" eli Päijänne on joutunut aivan eteläiseen Suomeen ja Nyslott - eli Olavinlinnan ohi virtaa musta joki, jonka nimitys on sekaantunut Nevajoen kanssa. Jossain Jyväskylän korkeudella on omituiset kerällä olevia käärmeitä kuvaavat piirroksat ja vieressä lukee "Piet mado". Se tarkoittaa "pitomatoja", tarhakäärmeitä, joita pidettiin karjataloissa aljoina eli kissanvirkaa toimittamassa ja rottia, hiiriä ja muita tuholaisia hävittämässä.

Viipurin pamaus (1492) on saanut kuvionsa ja mielenkiintoisen selityksen. Olaus näet laati karttaansa latinaksi, italiaksi ja saksaksi erilliset yksityiskohtaiset selitykset, jotka hän merkitsi kirjaimilla. Yhdeksän piirrostaatetta on merkitty suurilla kirjaimilla ja piirroskuvioiden vieressä on pienikokoiset kirjaimet. Yksityiskohtien kirjo on loputtoman mielenkiintoinen. Se kertoo hauskalla tavalla nykyihmisillekin sen ajan maailmanmenosta sekä tarua että totta.

## Ultima thule ja italialaiset

Olaus Magnus julkaisi 16 vuotta myöhemmin laajan latinankielisen historiateoksen "Pohjoisten kansojen historia". Se painettiin Roomassa vuonna 1555, kaksi vuotta ennen tekijänsä kuolemaa. Olaus oli paavin nimityksenä saanut peria veljensä virran, joten hän oli nimellisesti Ruotsi-Suomen katolisen ajan viimeinen arkipiispa viimeisinä vuosinaan, jotka hän eli vaatimattomissa oloissa Roomassa. Carta marina on tämän suurikokoisen teoksen esityö ja kartan kuvitusta on myös osittain käytetty kirjassa, muuten kartta onkin kuvitukseltaan kirjaa korkealaatuisempi.

Historiateoksen Suomea koskevat osat on julkaistu suomeksi vasta 1973 (koko teos on mm. ruotsinnettu). Se on painettu myös taskupainoksena, jota lienee vielä myynnissä. Kannattaa lukea! "Pohjoisten kansojen historia" on ollut jo ilmestymisestään lähtien Euroopassa suosittu teos. Sitä on luettu Italian kouluissakin eräänlaisena oheislukemistona vielä meidän päivinämmekin. Sieltä ovat lähtöisin eräät etelämaalaisten hieman omituiset käsitykset Skandinavian maista. Ja johtuneeko tästä italialaisten palava into päästä Lappiin ja saavuttaa "ultima thule", Nordkapp!

Ritvis Loimio

## Kolme 30-vuotta



### Retki Ruijan rannoille

16.7. - 27.7.1997

Kolme järjestää 30-vuotisjuhlaretkenä bussimatkan Ruijan rannoille ja vaelluksen Sværholthälvöyalle.

Lähtö on Tampereelta keskiviikkona 16.7. klo 9.00. Ajoreitti on Ivalon ja Karigasniemen kautta Lakselviin ja Börselviin. Ruijan itäosia kierretään seitsemän päivän ajan, tehdään päiväretkiä maastoon ja tutustutaan kiinnostaviin kohteisiin.

Vaelluksen tavoite on Sværholthälvöyan niemen kärki. Sinne kuljetaan tunturiylängöä, meren rantoja sekä niemen keskiosia pitkin, suhteellisen helppoissa maastoissa.

Matkan hinta-arvio on 600 markkaa, riippuen osanottajamäärästä yms. Jos bussissa on tilaa, otamme myös muita tunturilatalaisia mukaan.

Matkan johtaja: Erkki Kauppila puh. 0400-635 524 tai 03-317 1542  
Vaelluksen vetäjä: Matti Rekola puh. 03-265 2564

## Vaellusvarusteista

Mennyt talvi ja ankara luonto koetteli vaeltajia ja varusteita aivan äärimmäisiin seurauksiin saakka. Nykyajan varusteet ovatkin pääosin tarkoituksenmukaisia ja toimivia vaikeissakin sääolosuhteissa. Tässä kirjoituksessa kertaan mietitään talvivaellusten majoitteista.

Kaupoista kohtuuhinnalla saatavissa teltoissa on ominaisuuksia, jotka ilman suurempia

kustannuksia ovat helposti parannettavissa. Monissa ympärivuotiseen käyttöön tarkoitettujen telttojen rakenteissa on puutteita, jotka tekevät niiden pystyttämisen kovassa tuulessa ja pakkasella vaikeaksi vaarantaen vaeltajien turvallisuuden. Eräs sellainen on telttojen kaarikanavien ahtaus. Usein on lähes mahdoton saada kaarta pujotetuksi kanavaan varsinkin käsineet kädessä. Kana-

van suuta on usein vaikea löytää ja se on ikäänkuin liimaunut kiinni. Ongelma poistuisi, jos kanavat tehtäisiin laajemmiksi ja pujotusaukko vahvistettaisiin kirkkaanvärillä paksummalla kankaalla. Tällöin se löytyisi ja avautuisi helposti. Rakenteissa pitäisi olla väljyyttä niin paljon, että kaaren asettamista lukitusreikänsä ei tarvitsisi tehdä "hamppa-irvessä". Teltan saa ryhdikkääksi ankkurointinarujen sijoittelulla. Nykyisten telttojen kaaret ovat ohuet ja niiden sisällä oleva kuminauha niin ohut, että se pakkasessa helposti menettää kimmoisuutensa. Venynyt kuminauha kaaria koottaessa on todellinen ongelma.

Kosteusongelma näyttää myös olevan vielä ratkaisematon asia. Päädyissä olevat tuuletusaukot eivät poista riittävän tehokkaasti asukkaista ja vaatteista lähtevää kosteutta. Parhaaksi olen todennut teltan korkeimpaan kohtaan molempien kankaiden läpi johdetun 30-50 mm:n halkaisijaltaan olevan ilmanvaihtoputken. Asianmukaisesti järjestetty korvausilman saanti tuulettaa telttaa niin, että kosteus ei tiivisty eikä jäädy kovin helposti sisäteltan seinäin ja kattoon.

Kun teltan saa ennen kaarien asettelua ankkuroitua tukevasti maahan, on pystyttäminen mahdollista kovemmassakin tuulessa. Kangasmateriaalin pitäisi olla sellainen, että telttaa voidaan lämmittää keittimellä ja valmistaa ruokakin siellä. Tähän sopivia keittimälle, jotka käyttävät polttoaineita, joista ei käyttämissämme lämpötiloissa muodostu räjähdysaltista kaasuihmaseosta, on olemassa. Oikein käytettynä ne ovat turvallisia.

Kyösti Lamminjoki

sitten huomasi, että kaverin lenkkarin pohjan oli jokin terävä esine viiltänyt päkiän kohdalta miltei poikki. Jalkine oli siinä kunnossa että maantien varressa se heitettiin roskiin.

Hirviällä ajatella minkälaisista jälkeä pojan jalkaan olisi tullut ilman kenkää. Sen syntymistäkään ei kylmän veden turruttamassa jalassa edes huomaisi.

Opetus meni näin perille kerasta, kun pojat tajusivat hyvin, että eivät omin voimin olisi selvinneet maantielle asti, päkiän yli ulottuva syvä haava jalassa. Olisi tuo vamma varmaan vihoitellutkin, mätäkään aika kun oli.

Vanhaa hokemaa mukaillen voisi tässä tapauksessa sanoa, ettei vahinko tule tossu jalassa, tai ehkä paremminkin että vahinko tulee tossut kaulassa.

Näin kertoili Heikka.

## EI OPPI OJAAN KAADA, tossu jalassa kumminkaan

Joskus, vaikkakin harvakseltaan saa kasvattaja mieluisaa palautetta siitä, että jokin opetus on mennyt perille. Tällaisen tyydytyksen koin kun vanhimmaisni kertoi kaverinsa kanssa tekemänsä ensimmäisen ornatoinen vaelluksen jälkeen kokemuksistaan.

Pojat olivat kolonneet Yliperrää muutaman päivän ajan ja olivat palaamassa Somaksen suunnalta kohti maantietä. Porovuoman he ylittivät kahlaamalla Reikämaan saaren kohdalta. Isän opetusten mukaisesti vaati poikani myös kaverinsa ehdottomasti käyttämään tossuja kahlatessa, vaikka tämä ensin vastustelikin sinnikkäästi.

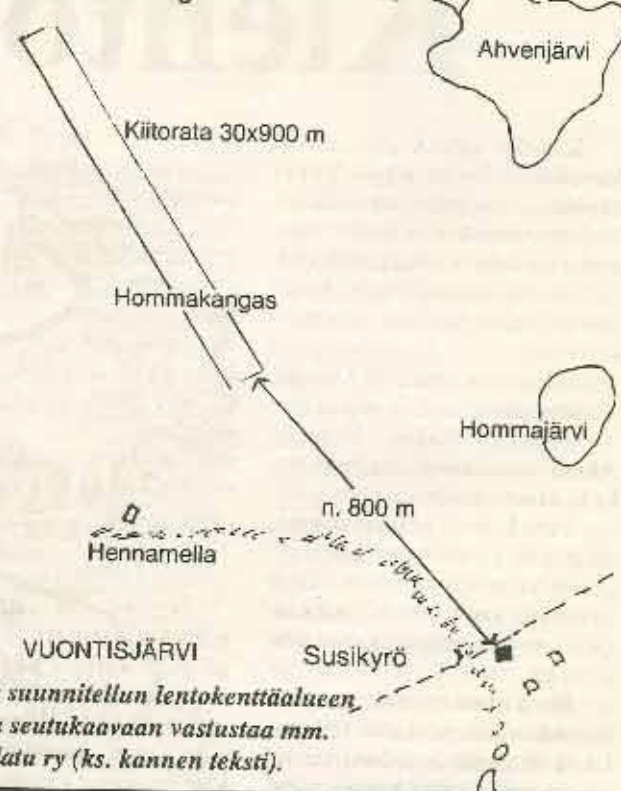
Vesistön ylitys tehtiin housut rinkan päälle pakattuina, paljain takapuolin ja ilman vaikkeuksia, vaikka saaren jälkeinen syvä ja vuolaampi osuus hieman jännittikin.

Rannalla tossuja riisuttaessa he

### TUNTURILATU -LEHDEN ILMOITUSHINNAT:

2 mk/pnm (palstamillimetri), 1/4 sivun ilmoitus = 800 mk. Huom - uusi päätös 1/2 sivun ilmoitus = 1500 mk koko sivun ilmoitus = 3000 mk. Ilmoitusta ei oteta etusivulle. Tunturikerhot saavat 20 % hankkimansa ilmoituksen hinnasta. Terttu Hokkaselle on ilmoitettava hankitusta ilmoituksesta. Terttu hoitaa ilmoittajan kanssa maksuliikenteen.

## Tunturi-Lapin seutukaavaan merkityn lentokentän sijainti



## KAUPPA AVOINNA

Niin arkana kuin sunnuntaina

Tilaukset puh. 014-610406, tai os. Terttu Hokkanen Keskussair.tie 15 B 13 40600 JKL

Niin kerhoihin kuulumattomat kuin kuuluvatkin jäsenet, ottakaa yhteys allaolevien TL:n myyntitarvikkeiden tilausasioissa. Toimitus tapahtuu postitse tai sopimuksenmukaisesti. Toimituskulut lisätään laskuun. Tavaraa annetaan myös myyntitiloihin.

Myyntiartikkeli	á hinta	Viitenro
Jäsenmerkki	10,-	123
Pinssi	10,-	136
Postikortit = kääpät 3 eril.	1,-	123
Eräretkeilyn perusteet	70,-	152
Balggis-polku	10,-	165
Juhlakukka	70,-	204
Susimerkki	30,-	123
Susimerkki nauhalla (susimerkit vain susille)	40,-	123
Kääppien avain	500,-	107

Kääppien avaimen voi lunastaa kaksi (2) vuotta Tunturiladun jäsenenä ollut henkilö. Avainanomus on tehtävä TL:n johtokunnalle. Toimitus tapahtuu postiennakkona, karttojen, kääppäkorttien, käyttö- ja järjestysääntöjen kera. Anomuskaavakkeita saa allekirjoittaneelta ja sihteeri Marita Maulalta.

### HIEMAN VIELÄ MAKSUASIOITA

Tunturiladun pankkitili on PSP 800015-135331 ja tälle tilille maksetaan kaikki Tunturiladun koskevat maksut, myös uusien jäsenien jäsenmaksut tarpeellisin tiedoin (mm. osoite välittämätön) paitsi ns. "vanhat jäsenet" maksavat aina jäsenmaksunsa PSP:n jäsenmaksujen keräilytilille/TL, joka on jäsenmaksukortissa viitenumeroinen. Uudet jäsenet eivät voi maksaa tälle tilille.

### KÄMPPIEN = KIINTEISTÖJEN KÄYTTÖMAKSUT

Näitä maksuja suorittaessa on toivottavaa käyttää kääppien viitenumeroita. Tällöin ei tarvitse laittaa muita merkintöjä esim. kääppäni nimellä. Viitteellinen maksusuoritus on paljon halvempi pankkikululta ja näin säästö on vuodessa huomattava pankkikulussa. Kääpillä on edelleen rahalippaat, joihin voi suorittaa myös johtokunnan esittämän minimimaksun 20,-/vrk/hlö.

Kääppien viitenumerot ovat:	Susikyry	505
	Susi-Talas	602
	Susi-Kiisa	709

Soitelkaa!

Hyvää kevättä kaikille! Terttu Hokkanen



Kääppäkortteja 1,-/kpl



